







































Dto Local	codigo	No Mpio	Municipio	Seccion	Tipo	Lista Nominal													FORMULAS NO REGISTRADAS	VOTOS NULOS	VOTACION VALIDA EMITIDA	VOTACION EMITIDA	
							WENDY GUADALUPE RODRIGUEZ GALARZA	ESTHER ANGELICA MARTINEZ CARDENAS	ESTHER ANGELICA MARTINEZ CARDENAS	ESTHER ANGELICA MARTINEZ CARDENAS	MA. GUADALUPE CASTRO ALMANZA	MARIA ESTRADA PEREZ	ANDRES MAYA IBARRIZ	CRISTINA ELIZABETH LARIS SANTOS	RUBEN RODRIGUEZ RODRIGUEZ	BENIGNO FLORES MELÉNDEZ	MAYRA LUCERO RICO RUIZ	MARTHA BEATRIZ VARGAS					ESTHER ANGELICA MARTINEZ CARDENAS
3	1	9	CERRO DE SAN PEDRO	165	B01	338	40	62	66	0	0	0	11	8	0	7	0	0	0	0	194	194	128
3	2	9	CERRO DE SAN PEDRO	167	B01	277	82	80	15	1	6	5	3	2	4	0	2	0	0	17	200	217	96
3	2	9	CERRO DE SAN PEDRO	169	B01	151	39	45	11	9	4	0	1	2	9	2	0	0	0	14	122	136	65
3	2	9	CERRO DE SAN PEDRO	170	B01	138	29	26	22	2	9	0	1	1	29	2	0	0	0	8	121	129	50
3	1	9	CERRO DE SAN PEDRO	171	B01	542	218	116	60	0	25	0	3	4	43	5	2	4	0	20	480	500	176
3	1	9	CERRO DE SAN PEDRO	171	C01	542	220	113	36	1	12	0	5	7	46	6	1	2	0	16	449	465	150
3	2	9	CERRO DE SAN PEDRO	171	EX1	392	70	74	20	3	20	1	5	10	21	7	0	2	25	234	259	97	
3	2	9	CERRO DE SAN PEDRO	171	EX1C01	392	171	58	31	0	20	1	3	6	35	13	4	3	27	253	280	89	
3	2	9	CERRO DE SAN PEDRO	172	B01	694	158	121	39	1	33	1	1	12	41	26	4	3	29	446	475	161	
3	1	33	SANTA MARIA DEL RIO	1188	B01	647	122	97	11	0	105	8	5	24	29	10	1	2	17	415	432	108	
3	1	33	SANTA MARIA DEL RIO	1188	C01	647	115	105	10	0	103	9	7	40	19	17	0	0	14	425	439	115	
3	1	33	SANTA MARIA DEL RIO	1188	C02	646	105	114	7	5	97	10	3	27	21	14	5	1	20	409	429	126	
3	2	33	SANTA MARIA DEL RIO	1189	B01	654	137	147	7	3	46	4	3	44	35	0	1	5	5	433	438	157	
3	1	33	SANTA MARIA DEL RIO	1189	C01	653	111	142	8	2	63	7	3	56	25	5	1	11	426	437	152		
3	2	33	SANTA MARIA DEL RIO	1190	B01	565	98	133	3	0	27	6	8	53	26	2	1	0	12	357	369	136	
3	2	33	SANTA MARIA DEL RIO	1190	C01	564	119	107	6	5	33	9	6	67	19	5	4	1	14	382	396	118	
3	1	33	SANTA MARIA DEL RIO	1191	B01	731	101	180	8	3	72	10	10	58	18	26	4	1	2	10	493	503	191
3	1	33	SANTA MARIA DEL RIO	1191	C01	731	131	170	5	2	69	10	5	67	24	8	1	3	9	495	504	177	
3	1	33	SANTA MARIA DEL RIO	1192	B01	511	114	96	10	0	47	7	7	34	24	16	1	2	0	10	358	368	106
3	2	33	SANTA MARIA DEL RIO	1192	C01	510	110	75	4	0	54	2	6	29	21	12	1	2	0	19	316	335	79
3	1	33	SANTA MARIA DEL RIO	1192	C02	510	83	88	9	1	46	7	5	17	22	21	3	3	0	14	305	319	98
3	1	33	SANTA MARIA DEL RIO	1192	ES1	750	18	18	6	0	2	2	2	2	8	7	0	0	0	0	73	73	24
3	1	33	SANTA MARIA DEL RIO	1193	B01	603	95	132	2	0	52	3	7	0	31	32	4	5	0	13	393	406	134
3	1	33	SANTA MARIA DEL RIO	1193	C01	602	125	101	7	5	67	2	8	44	33	9	8	2	16	402	418	113	
3	1	33	SANTA MARIA DEL RIO	1193	C02	602	98	108	8	5	57	7	13	86	23	7	0	0	12	410	431	121	
3	1	33	SANTA MARIA DEL RIO	1193	C03	602	107	97	6	3	74	4	5	60	22	10	4	2	3	17	394	411	106
3	1	33	SANTA MARIA DEL RIO	1194	B01	694	52	132	10	1	319	7	2	3	8	1	6	2	9	543	552	143	
3	1	33	SANTA MARIA DEL RIO	1194	C01	694	53	97	2	2	329	1	2	13	7	2	1	1	0	20	510	530	101
3	2	33	SANTA MARIA DEL RIO	1195	B01	497	87	62	0	4	54	11	0	10	3	0	2	2	23	235	258	66	
3	2	33	SANTA MARIA DEL RIO	1196	B01	255	36	33	1	2	6	5	0	0	0	0	0	0	2	10	85	95	36
3	2	33	SANTA MARIA DEL RIO	1197	B01	104	7	42	0	2	4	0	2	1	2	0	1	0	8	61	69	44	
3	1	33	SANTA MARIA DEL RIO	1198	B01	107	13	21	1	0	11	1	0	1	0	5	1	0	0	7	54	61	22
3	2	33	SANTA MARIA DEL RIO	1200	B01	318	45	84	4	0	8	5	2	8	1	1	2	0	15	160	175	88	
3	2	33	SANTA MARIA DEL RIO	1201	B01	497	69	85	11	0	21	28	10	7	0	2	0	0	18	233	251	96	
3	1	33	SANTA MARIA DEL RIO	1201	EX1	107	15	22	2	0	2	2	4	0	1	0	0	0	3	48	51	24	
3	1	33	SANTA MARIA DEL RIO	1202	B01	485	65	113	7	0	43	36	1	15	2	1	2	1	15	286	301	120	
3	2	33	SANTA MARIA DEL RIO	1203	B01	704	114	154	3	2	100	14	0	34	2	1	1	0	13	426	439	159	
3	1	33	SANTA MARIA DEL RIO	1204	B01	450	65	114	11	1	49	13	1	15	3	1	2	2	12	277	289	126	
3	2	33	SANTA MARIA DEL RIO	1204	C01	449	62	144	6	0	44	7	0	16	2	3	0	0	24	291	315	150	
3	2	33	SANTA MARIA DEL RIO	1205	B01	533	144	68	7	5	63	7	1	17	20	1	3	2	18	338	356	80	
3	1	33	SANTA MARIA DEL RIO	1205	C01	533	137	58	8	3	137	58	1	3	58	21	64	1	15	317	332	69	
3	1	33	SANTA MARIA DEL RIO	1205	C02	533	157	44	11	0	79	10	1	19	7	0	2	0	15	333	348	55	
3	2	33	SANTA MARIA DEL RIO	1206	B01	376	54	51	0	2	74	4	3	6	11	0	2	0	11	207	218	53	
3	1	33	SANTA MARIA DEL RIO	1206	C01	375	95	38	6	0	5	2	3	7	6	5	2	1	9	217	226	44	
3	1	33	SANTA MARIA DEL RIO	1206	EX1	279	51	76	3	0	44	3	1	3	2	1	1	0	7	185	192	79	
3	1	33	SANTA MARIA DEL RIO	1207	B01	389	88	70	7	1	31	6	5	16	32	1	1	2	7	260	267	78	

Dto Local	codig o	No Mpio	Municipio	Seccion	Tipo	Lista Nominal													FORMULAS NO REGISTRADAS	VOTOS NULOS	VOTACION VALIDA EMITIDA	VOTACION EMITIDA	
3	1	33	SANTA MARIA DEL RIO	1207	C01	388	86	70	7	0	28	17	0	20	4	3	0	0	0	9	235	244	77
3	1	33	SANTA MARIA DEL RIO	1208	B01	521	91	59	10	1	137	9	7	6	5	1	1	2	0	10	329	339	70
3	2	33	SANTA MARIA DEL RIO	1210	B01	215	20	57	1	2	8	3	1	27	5	2	0	0	0	7	126	133	60
3	2	33	SANTA MARIA DEL RIO	1211	B01	382	41	73	3	0	78	7	0	11	1	1	2	0	0	20	217	237	76
3	2	33	SANTA MARIA DEL RIO	1211	C01	381	65	51	4	0	93	12	1	5	4	1	1	0	0	19	236	255	55
3	2	33	SANTA MARIA DEL RIO	1212	B01	726	89	136	11	1	98	8	0	43	6	5	1	0	1	28	399	427	148
3	1	33	SANTA MARIA DEL RIO	1212	EX1	479	52	49	6	0	49	40	1	6	12	2	1	2	0	10	230	240	55
3	1	33	SANTA MARIA DEL RIO	1213	B01	555	68	148	12	4	63	11	5	22	6	1	0	1	1	12	341	353	164
3	2	33	SANTA MARIA DEL RIO	1214	B01	520	73	75	9	0	95	4	3	17	13	2	2	1	0	24	293	317	84
3	2	33	SANTA MARIA DEL RIO	1214	C01	519	87	89	6	0	101	7	1	14	7	2	1	4	0	24	318	342	95
3	2	33	SANTA MARIA DEL RIO	1214	C02	519	87	89	1	0	88	9	1	7	14	1	1	1	0	23	288	311	68
3	1	33	SANTA MARIA DEL RIO	1215	B01	734	106	148	10	0	87	17	4	108	7	4	1	1	0	31	501	532	158
3	2	33	SANTA MARIA DEL RIO	1216	B01	384	63	90	9	1	31	8	3	10	5	7	2	1	0	26	230	256	100
3	2	33	SANTA MARIA DEL RIO	1216	C01	383	4	115	7	1	18	4	2	28	11	6	0	1	0	18	247	265	123
3	2	33	SANTA MARIA DEL RIO	1217	B01	504	62	92	7	0	69	5	2	31	6	5	1	0	0	23	280	303	99
3	2	33	SANTA MARIA DEL RIO	1218	B01	702	167	232	16	0	13	8	0	13	3	0	0	4	0	31	463	494	255
3	2	33	SANTA MARIA DEL RIO	1218	EX1	629	85	65	6	2	122	9	5	60	3	1	2	1	1	45	362	407	73
3	2	33	SANTA MARIA DEL RIO	1219	B01	696	159	248	0	1	25	1	1	27	14	0	2	1	0	30	478	508	248
3	1	33	SANTA MARIA DEL RIO	1219	C01	695	101	287	10	14	20	4	2	55	11	1	1	0	0	18	506	524	311
3	2	33	SANTA MARIA DEL RIO	1220	B01	482	164	91	6	3	26	3	2	2	6	0	0	2	1	36	306	342	100
3	2	43	TIERRA NUEVA	1507	B01	496	60	88	22	1	9	1	12	19	84	2	0	1	0	20	299	319	111
3	2	43	TIERRA NUEVA	1508	B01	673	101	92	39	7	101	22	39	77	6	6	0	2	0	35	388	423	132
3	2	43	TIERRA NUEVA	1508	C01	672	94	89	41	0	4	2	17	34	74	1	1	4	0	32	361	393	130
3	2	43	TIERRA NUEVA	1509	B01	564	0	71	8	0	6	0	18	18	61	4	3	1	1	26	298	324	115
3	2	43	TIERRA NUEVA	1509	C01	563	72	103	17	2	2	2	14	24	82	4	2	1	3	51	328	379	122
3	2	43	TIERRA NUEVA	1510	B01	697	0	56	24	4	10	2	20	12	111	7	2	0	0	49	352	401	134
3	2	43	TIERRA NUEVA	1511	B01	756	86	128	36	6	1	23	14	121	2	1	3	1	57	428	485	170	
3	2	43	TIERRA NUEVA	1511	C01	755	29	101	29	1	3	2	17	14	122	7	5	3	0	45	382	427	131
3	2	43	TIERRA NUEVA	1512	B01	437	42	97	11	2	15	3	32	3	55	1	1	2	0	24	264	288	110
3	2	43	TIERRA NUEVA	1512	C01	437	46	131	11	3	12	3	22	6	52	1	0	0	0	17	287	304	145
3	2	43	TIERRA NUEVA	1513	B01	403	102	98	14	2	5	1	15	4	24	4	2	0	0	24	271	295	114
3	2	43	TIERRA NUEVA	1514	B01	289	82	62	4	1	0	3	2	2	22	1	2	0	0	11	180	191	67
3	2	43	TIERRA NUEVA	1515	B01	194	43	69	10	1	4	2	1	2	14	2	0	1	2	9	151	160	80
3	2	43	TIERRA NUEVA	1516	B01	196	0	29	5	0	6	3	1	1	11	1	0	1	0	9	120	129	34
3	1	47	VILLA DE ARRIAGA	1569	B01	693	153	261	12	3	23	30	11	0	13	8	1	2	0	24	517	541	276
3	1	47	VILLA DE ARRIAGA	1569	C01	692	134	250	14	5	39	41	8	3	14	19	3	1	0	19	531	550	269
3	2	47	VILLA DE ARRIAGA	1570	B01	534	112	176	12	5	26	18	4	4	27	26	3	2	0	22	415	437	193
3	2	47	VILLA DE ARRIAGA	1570	C01	534	111	180	9	0	18	29	5	0	23	22	0	0	0	24	399	423	189
3	2	47	VILLA DE ARRIAGA	1570	C02	533	115	195	8	1	14	26	12	3	17	11	1	1	0	26	404	430	204
3	2	47	VILLA DE ARRIAGA	1571	B01	456	94	102	8	0	14	65	4	2	24	12	1	0	0	23	326	349	110
3	2	47	VILLA DE ARRIAGA	1571	C01	455	120	122	13	4	6	30	6	6	16	13	1	3	0	30	340	370	139
3	2	47	VILLA DE ARRIAGA	1572	B01	444	47	88	4	0	86	25	41	4	1	6	0	1	0	24	310	334	99
3	2	47	VILLA DE ARRIAGA	1573	B01	221	11	79	7	0	12	5	41	1	0	3	1	1	0	12	160	172	86
3	2	47	VILLA DE ARRIAGA	1574	B01	598	108	216	12	0	36	11	11	2	31	2	1	0	24	456	432	228	
3	2	47	VILLA DE ARRIAGA	1575	B01	456	71	91	17	3	15	2	4	15	2	8	5	2	0	300	326	171	
3	2	47	VILLA DE ARRIAGA	1575	EX1	608	137	236	8	4	31	4	3	21	5	3	0	0	0	26	300	326	171
3	2	47	VILLA DE ARRIAGA	1576	B01	501	21	108	3	2	11	9	3	21	3	0	3	0	0	35	488	488	248
3	2	47	VILLA DE ARRIAGA	1576	C01	500	117	162	32	0	2	30	16	2	2	6	1	3	0	39	373	403	194
3	2	47	VILLA DE ARRIAGA	1577	B01	251	63	47	1	21	5	2	0	16	7	8	0	0	0	16	172	188	64
3	1	47	VILLA DE ARRIAGA	1578	B01	237	62	67	10	0	8	0	9	1	1	1	2	1	0	8	162	170	77
3	1	47	VILLA DE ARRIAGA	1579	B01	523	64	218	7	0	42	22	16	3	28	4	0	0	0	19	404	423	225
3	1	47	VILLA DE ARRIAGA	1579	C01	522	51	196	9	1	43	11	25	2	37	6	2	0	12	11	395	406	206
3	2	47	VILLA DE ARRIAGA	1580	B01	380	72	155	11	0	22	5	15	2	12	0	5	1	0	19	300	319	166
3	2	47	VILLA DE ARRIAGA	1581	B01	648	77	148	10	3	16	16	156	7	21	10	4	8	0	39	476	515	161
3	2	47	VILLA DE ARRIAGA	1581	EX1	254	86	70	6	0	6	9	6	0	6	3	1	0	0	11	193	204	76
3	2	47	VILLA DE ARRIAGA	1582	B01	172	35	43	1	1	8	14	9	1	19	1	0	2	0	10	134	144	45



## DIPUTADOS resultados por casilla 7-JUN-2015 (CEEPAC)

## PARTIDOS

Dto Local	codig o	No Mpio	Municipio	Seccion	Tipo	Lista Nominal													FORMULAS NO REGISTRADAS	VOTOS NULOS	VOTACION VALIDA EMITIDA	VOTACION EMITIDA	PRI-PVEM		
3	2	51	VILLA DE REYES	1668	801	719	93	171	15	21	6	3	160	6	6	7	1	0	0	46	489	535	207		
3	2	51	VILLA DE REYES	1668	C01	719	79	194	16	14	17	7	161	2	10	2	0	2	0	26	504	530	224		
3	2	51	VILLA DE REYES	1668	C02	719	85	203	20	0	12	3	169	1	1	3	1	1	0	33	499	532	223		
3	2	51	VILLA DE REYES	1669	801	425	39	159	8	8	7	0	35	0	0	0	0	0	0	19	256	275	175		
3	2	56	ZARAGOZA	1773	801	669	47	129	39	3	9	48	24	42	30	3	73	4	0	30	451	481	171		
3	2	56	ZARAGOZA	1773	C01	669	45	135	42	0	2	49	24	40	35	3	65	1	0	31	441	472	177		
3	1	56	ZARAGOZA	1773	C02	668	38	136	50	0	4	42	37	40	34	5	71	5	0	21	462	483	186		
3	2	56	ZARAGOZA	1773	C03	668	55	89	43	4	4	55	38	47	44	80	6	3	0	30	468	498	136		
3	2	56	ZARAGOZA	1774	801	521	46	92	42	0	7	36	28	41	19	1	30	4	0	33	346	379	134		
3	2	56	ZARAGOZA	1774	C01	520	64	65	37	1	2	24	23	38	13	4	39	7	0	31	317	348	103		
3	2	56	ZARAGOZA	1774	C02	520	59	68	38	0	4	29	26	41	12	1	43	3	0	36	324	360	106		
3	2	56	ZARAGOZA	1775	801	538	60	98	34	2	6	33	38	27	11	4	28	7	0	38	348	386	134		
3	2	56	ZARAGOZA	1775	C01	537	52	89	29	0	8	52	27	43	10	2	38	9	0	25	343	368	118		
3	2	56	ZARAGOZA	1775	C02	537	73	58	33	0	7	32	34	31	23	4	45	6	0	25	346	371	91		
3	1	56	ZARAGOZA	1776	801	601	49	71	52	0	8	33	24	41	9	12	79	8	0	19	386	405	123		
3	2	56	ZARAGOZA	1776	C01	601	58	71	69	2	6	26	27	45	9	3	97	9	0	28	422	450	142		
3	2	56	ZARAGOZA	1776	EX1	515	54	77	63	1	4	56	41	36	12	2	8	0	0	29	354	383	141		
3	2	56	ZARAGOZA	1776	EX1C01	515	57	82	61	1	8	54	35	30	17	2	9	1	0	30	357	387	144		
3	2	56	ZARAGOZA	1776	EX1C02	514	47	84	61	1	5	75	24	36	10	1	3	4	0	39	351	390	146		
3	2	56	ZARAGOZA	1777	801	163	16	19	17	0	12	7	14	3	4	3	0	2	0	12	97	109	36		
3	2	56	ZARAGOZA	1778	801	536	58	37	37	0	28	38	41	26	23	24	8	2	0	25	322	347	74		
3	2	56	ZARAGOZA	1779	801	489	42	18	115	0	4	24	10	11	9	23	7	1	0	15	264	279	133		
3	2	56	ZARAGOZA	1779	C01	489	33	25	100	2	7	22	16	10	12	20	4	5	1	27	257	284	127		
3	2	56	ZARAGOZA	1780	801	208	20	6	71	1	5	24	2	7	6	5	2	0	0	16	149	165	78		
3	2	56	ZARAGOZA	1781	801	610	26	21	92	1	18	82	16	47	7	8	3	0	0	57	328	385	114		
3	2	56	ZARAGOZA	1782	801	253	25	30	26	1	7	39	28	5	3	5	3	2	0	19	174	193	57		
3	2	56	ZARAGOZA	1783	801	482	56	34	82	0	12	83	12	52	2	8	2	0	0	36	295	331	56		
3	2	56	ZARAGOZA	1784	801	485	49	28	82	0	8	34	23	0	21	7	46	9	0	21	307	328	110		
3	2	56	ZARAGOZA	1785	801	474	39	66	39	0	20	65	14	41	8	2	7	4	0	39	305	344	105		
3	2	56	ZARAGOZA	1786	801	189	1	26	19	1	11	23	4	3	7	3	0	1	0	15	116	131	46		
3	2	56	ZARAGOZA	1787	801	524	46	82	37	3	32	60	44	22	14	0	7	2	0	27	349	376	122		
3	2	56	ZARAGOZA	1787	C01	524	63	109	35	0	29	63	28	18	11	5	6	4	0	24	373	397	144		
3	2	56	ZARAGOZA	1787	C02	523	51	107	42	1	2	45	25	19	15	8	5	6	1	21	327	348	150		
3	2	56	ZARAGOZA	1788	801	274	48	4	18	1	12	48	4	5	11	4	6	0	0	16	166	182	23		
3	2	56	ZARAGOZA	1790	801	313	39	18	25	0	11	15	50	11	4	4	6	1	0	24	184	208	43		
3	2	56	ZARAGOZA	1791	801	184	20	25	12	0	0	14	9	3	8	0	5	2	0	10	98	108	37		
3	1	56	ZARAGOZA	1792	801	475	73	55	22	1	7	26	16	18	40	2	7	1	0	14	268	282	78		
3	1	56	ZARAGOZA	1793	801	550	44	116	49	0	53	12	4	7	12	43	5	6	0	348	348	165			
3	2	56	ZARAGOZA	1794	801	209	25	28	17	0	10	7	3	3	18	1	6	0	0	12	118	130	45		
3	2	56	ZARAGOZA	1795	801	397	68	57	28	1	51	19	11	5	4	0	11	1	0	22	256	278	86		
<b>202</b>							<b>101,272</b>	<b>14,256</b>	<b>21,792</b>	<b>3,846</b>	<b>878</b>	<b>5,520</b>	<b>2,529</b>	<b>6,332</b>	<b>3,083</b>	<b>3,219</b>	<b>1,047</b>	<b>1,032</b>	<b>401</b>	<b>55</b>	<b>4,063</b>	<b>63,990</b>	<b>68,053</b>	<b>26,516</b>	
% de Votacion							<b>20.948%</b>	<b>32.022%</b>	<b>5.651%</b>	<b>1.290%</b>	<b>8.111%</b>	<b>3.716%</b>	<b>9.305%</b>	<b>4.530%</b>	<b>4.730%</b>	<b>1.539%</b>	<b>1.516%</b>	<b>0.589%</b>	<b>0.081%</b>	<b>5.970%</b>					<b>38.964%</b>
Dif. con 1°							<b>18.015%</b>	<b>6.942%</b>	<b>33.312%</b>	<b>37.674%</b>	<b>30.852%</b>	<b>35.248%</b>	<b>29.659%</b>	<b>34.433%</b>	<b>34.234%</b>	<b>37.425%</b>	<b>37.447%</b>	<b>38.375%</b>	<b>38.883%</b>	<b>32.993%</b>				<b>0.000%</b>	

NOTA: La columna de codigo indica la fuente de donde se tomaron los datos siendo los siguientes, 0.- no se pudieron obtener resultados, 1.- datos tomados del acta de EYC de casilla, 2 datos tomados del acta de recuento que se levanto en el organismo correspondiente.