









































Dto Local	codig o	No Mpio	Municipio	Seccion	Tipo	Lista Nominal	COALICION				ALIANZA PARTIDARIA				FORMULAS NO REGISTRADAS	VOTOS NULOS	VOTACION VALIDA EMITIDA	VOTACION EMITIDA	TOTAL CANDIDATURAS COMUNES						
																								PRI-PVEM-PNA	PRD-PT-PCP
							SONIA MENDOZA DIAZ	JUAN MANUEL CARRERAS LOPEZ	JUAN MANUEL CARRERAS LOPEZ	JUAN MANUEL CARRERAS LOPEZ	JUAN MANUEL CARRERAS LOPEZ	FERNANDO PÉREZ ESPINOSA "CALOLO"	FERNANDO PÉREZ ESPINOSA "CALOLO"	FERNANDO PÉREZ ESPINOSA "CALOLO"	FERNANDO PÉREZ ESPINOSA "CALOLO"	EUGENIO GUADALUPE GOVEA ARCOS	SERGIO SERRANO SORIANO	ANICETO BECERRA DUEÑAS	YSABEL GÓMEZ GALAN		JUAN MANUEL CARRERAS LOPEZ	FERNANDO PÉREZ ESPINOSA "CALOLO"			
11	1	2	ALAQUINES	15	B01	299	94	76	0	14	4	2	4	1	0	1	0	0	1	10	198	208	94	7	
11	1	2	ALAQUINES	16	B01	326	95	84	0	11	10	0	0	0	0	11	33	1	0	11	241	252	105	4	
11	2	2	ALAQUINES	17	B01	243	72	64	1	7	12	0	0	0	0	0	1	0	0	8	157	165	84	0	
11	1	2	ALAQUINES	18	B01	148	50	41	0	5	2	0	0	0	0	0	1	0	0	7	99	106	48	0	
11	1	2	ALAQUINES	19	B01	325	101	104	1	8	0	0	2	0	0	3	0	0	0	9	219	228	113	2	
11	2	2	ALAQUINES	20	B01	193	60	62	2	2	0	0	2	0	0	0	0	0	0	10	128	138	66	2	
11	1	2	ALAQUINES	21	B01	190	81	39	0	1	0	0	0	0	0	0	0	0	0	4	121	125	40	0	
11	1	2	ALAQUINES	22	B01	278	81	61	1	11	4	1	1	0	0	1	1	0	0	7	162	169	77	2	
11	1	2	ALAQUINES	23	B01	656	289	149	2	16	17	2	3	0	0	1	5	0	0	31	484	515	184	5	
11	1	2	ALAQUINES	24	B01	166	55	59	0	0	1	0	0	0	0	0	0	0	1	5	116	121	60	0	
11	1	2	ALAQUINES	26	B01	424	156	96	2	6	13	1	1	1	0	0	1	0	0	12	277	289	117	3	
11	1	2	ALAQUINES	26	C01	424	166	96	5	8	5	1	1	0	0	0	0	0	1	14	283	297	114	2	
11	1	2	ALAQUINES	27	B01	195	60	59	0	1	0	0	0	0	0	0	0	0	0	6	120	126	60	0	
11	1	2	ALAQUINES	28	B01	664	291	149	4	17	11	2	4	0	1	2	1	0	0	16	512	528	210	7	
11	1	2	ALAQUINES	29	B01	134	31	57	0	1	0	0	1	2	0	0	0	0	0	6	92	98	58	3	
11	1	2	ALAQUINES	30	B01	434	114	150	3	1	8	1	0	0	0	0	1	0	0	16	278	294	162	1	
11	1	2	ALAQUINES	31	B01	360	173	70	1	4	3	1	3	1	0	0	0	0	0	13	256	269	78	5	
11	2	2	ALAQUINES	32	B01	373	106	83	2	20	12	2	2	0	0	1	0	0	0	16	228	244	117	4	
11	2	2	ALAQUINES	33	B01	293	88	45	1	27	7	0	2	1	0	0	5	0	0	9	176	185	80	3	
11	1	5	CARDENAS	78	B01	387	133	71	8	5	2	6	0	1	1	3	4	1	10	236	246	86	8		
11	1	5	CARDENAS	78	C01	387	126	90	4	7	0	1	6	2	0	0	2	0	3	7	241	248	101	9	
11	1	5	CARDENAS	79	B01	613	208	94	3	10	3	6	11	5	3	5	23	0	1	17	372	389	110	25	
11	1	5	CARDENAS	79	C01	613	202	86	3	15	7	5	6	5	0	6	6	1	1	16	343	359	111	16	
11	1	5	CARDENAS	79	C02	613	224	91	8	13	6	13	14	1	0	5	19	0	0	11	394	405	118	28	
11	1	5	CARDENAS	80	B01	574	238	108	13	10	1	8	6	7	2	4	4	0	4	12	405	417	132	23	
11	1	5	CARDENAS	80	C01	573	204	111	5	7	4	7	9	5	1	3	1	0	1	17	358	375	127	22	
11	1	5	CARDENAS	81	B01	385	130	60	4	11	11	2	5	3	0	3	3	0	1	6	239	249	86	10	
11	1	5	CARDENAS	81	C01	385	126	74	6	6	4	0	2	0	2	0	12	1	2	10	243	253	92	6	
11	1	5	CARDENAS	82	B01	457	158	74	7	13	8	8	7	5	0	12	13	1	0	9	306	315	102	20	
11	1	5	CARDENAS	83	B01	700	210	164	11	12	3	12	6	10	2	16	9	0	1	12	456	468	190	30	
11	1	5	CARDENAS	83	ES1	750	45	38	2	8	1	9	1	0	0	4	6	0	3	3	117	120	49	10	
11	1	5	CARDENAS	84	B01	477	156	89	5	7	6	8	4	0	2	2	3	2	0	1	10	285	295	107	14
11	1	5	CARDENAS	84	C01	476	162	98	7	4	11	8	7	4	0	7	3	0	1	6	312	318	120	19	
11	1	5	CARDENAS	85	B01	629	206	126	4	16	6	8	2	9	2	9	3	0	2	10	393	403	152	21	
11	1	5	CARDENAS	85	C01	628	180	110	8	12	3	10	5	4	2	4	4	0	1	0	17	374	391	164	21
11	1	5	CARDENAS	86	B01	712	253	110	7	17	3	11	11	5	0	6	8	0	2	20	433	453	137	27	
11	1	5	CARDENAS	87	B01	493	129	100	3	13	6	14	3	10	0	14	0	4	0	4	304	308	122	27	
11	1	5	CARDENAS	88	B01	645	235	98	5	3	0	7	3	0	0	12	8	0	3	11	385	396	106	21	
11	1	5	CARDENAS	89	B01	505	160	7	10	3	7	8	6	0	0	7	2	0	9	9	295	304	101	24	
11	1	5	CARDENAS	90	B01	492	152	88	3	6	3	6	3	1	2	5	1	1	0	11	280	291	100	19	
11	1	5	CARDENAS	90	C01	492	161	92	5	5	3	13	5	2	3	8	1	0	0	8	306	314	107	26	
11	1	5	CARDENAS	91	B01	417	140	57	10	8	2	2	4	3	1	1	1	0	0	15	229	244	77	10	
11	1	5	CARDENAS	92	B01	258	94	26	3	2	3	1	2	3	0	2	0	0	0	9	135	144	31	6	
11	2	5	CARDENAS	93	B01	680	196	149	1	5	7	4	6	3	1	3	5	0	0	22	380	402	162	14	
11	1	5	CARDENAS	94	B01	283	98	68	1	7	1	0	0	0	0	3	2	0	0	3	181	184	77	1	
11	1	5	CARDENAS	95	B01	471	138	31	3	0	2	0	3	5	0	7	31	0	0	10	220	230	36	8	
11	1	5	CARDENAS	96	B01	386	205	37	1	3	0	5	2	1	0	1	0	0	0	8	255	263	41	8	

Dto Local	codig o	No Mpio	Municipio	Seccion	Tipo	Lista Nominal	COALICIÓN												FORMULAS NO REGISTRADAS	VOTOS NULOS	VOTACION VALIDA EMITIDA	VOTACION EMITIDA	PRD-PIEM-PIA	PRD-PT-PCP							
																															
11	1	5	CARDENAS	97	B01	222	97	40	1	0	2	1	2	0	0	0	1	1	0	0	0	0	0	0	0	0	8	144	152	43	3
11	1	5	CIUDAD DEL MAIZ	173	B01	504	149	120	2	9	17	8	17	3	8	3	1	0	0	0	0	0	0	0	0	0	8	337	345	148	36
11	1	10	CIUDAD DEL MAIZ	173	C01	504	124	155	6	1	12	18	13	0	8	3	1	0	0	2	0	0	0	0	0	9	343	352	174	39	
11	1	10	CIUDAD DEL MAIZ	173	C02	504	126	108	3	5	6	14	14	2	4	3	1	1	1	0	0	0	0	0	0	8	288	296	122	34	
11	1	10	CIUDAD DEL MAIZ	173	EX1	164	45	71	1	5	0	0	3	2	0	1	0	1	0	0	0	0	0	0	0	5	130	135	77	6	
11	1	10	CIUDAD DEL MAIZ	173	ES1	750	44	22	0	4	0	15	3	1	1	4	1	0	0	0	0	0	0	0	0	2	95	97	26	20	
11	1	10	CIUDAD DEL MAIZ	174	B01	520	142	116	1	6	11	27	21	4	2	4	2	1	0	0	0	0	0	0	0	8	337	345	134	54	
11	1	10	CIUDAD DEL MAIZ	174	C01	520	141	120	2	7	10	28	27	1	4	0	6	0	0	0	0	0	0	0	0	9	346	355	139	60	
11	1	10	CIUDAD DEL MAIZ	175	B01	507	123	110	3	5	14	36	32	5	2	3	2	0	1	0	0	0	0	0	7	336	343	132	75		
11	1	10	CIUDAD DEL MAIZ	175	C01	506	119	129	1	11	9	12	23	5	10	28	1	23	2	0	0	0	0	0	6	338	344	148	66		
11	1	10	CIUDAD DEL MAIZ	175	C02	506	122	119	3	15	13	28	27	8	6	2	0	0	0	0	0	0	0	0	0	6	321	327	131	69	
11	1	10	CIUDAD DEL MAIZ	176	B01	554	152	106	4	8	15	36	14	2	5	8	2	2	0	0	0	0	0	0	5	352	357	133	63		
11	1	10	CIUDAD DEL MAIZ	176	C01	554	155	84	6	9	13	40	19	1	4	5	6	0	0	1	0	0	0	0	6	343	349	112	64		
11	2	10	CIUDAD DEL MAIZ	176	EX1	357	92	2	2	129	3	2	2	3	0	6	0	0	0	0	0	0	0	0	15	239	254	98	11		
11	1	10	CIUDAD DEL MAIZ	177	B01	390	116	95	0	4	9	13	9	1	3	0	1	0	0	1	0	0	0	0	7	252	259	108	26		
11	1	10	CIUDAD DEL MAIZ	177	C01	390	112	90	0	3	12	11	13	4	5	0	1	0	0	0	0	0	0	0	5	242	247	96	33		
11	1	10	CIUDAD DEL MAIZ	178	B01	365	104	111	1	2	7	10	18	3	1	2	3	0	1	0	0	0	0	0	10	263	273	121	32		
11	1	10	CIUDAD DEL MAIZ	179	B01	514	148	115	5	17	19	15	13	9	4	3	1	1	0	0	0	0	0	0	10	350	360	156	41		
11	1	10	CIUDAD DEL MAIZ	179	C01	514	126	94	3	9	5	18	17	3	5	1	1	0	2	1	1	0	0	0	9	285	294	111	41		
11	1	10	CIUDAD DEL MAIZ	181	B01	370	115	60	0	15	0	13	0	0	0	0	0	0	0	0	0	0	0	0	10	229	248	156	13		
11	2	10	CIUDAD DEL MAIZ	182	B01	597	141	175	5	0	17	11	9	0	17	3	1	1	2	3	0	0	0	0	21	344	366	141	21		
11	2	10	CIUDAD DEL MAIZ	182	C01	597	171	147	2	5	7	6	6	3	4	1	1	0	5	0	0	0	0	0	23	354	377	157	19		
11	2	10	CIUDAD DEL MAIZ	183	B01	326	77	80	1	0	7	5	4	0	1	1	1	0	0	0	0	0	0	0	13	177	190	89	10		
11	1	10	CIUDAD DEL MAIZ	184	B01	415	84	99	1	2	9	4	19	0	3	1	0	0	0	0	0	0	0	0	17	222	239	111	26		
11	2	10	CIUDAD DEL MAIZ	184	C01	415	88	90	5	5	13	6	6	1	6	1	0	0	0	0	0	0	0	0	20	221	241	113	19		
11	2	10	CIUDAD DEL MAIZ	185	B01	708	137	138	4	17	7	23	20	9	6	3	0	0	1	0	0	0	0	0	25	365	390	166	58		
11	1	10	CIUDAD DEL MAIZ	196	B01	263	102	77	0	2	6	4	10	0	3	6	0	0	1	0	0	0	0	0	4	211	215	85	17		
11	1	10	CIUDAD DEL MAIZ	197	B01	572	139	86	3	2	6	47	27	6	11	0	0	0	0	1	0	0	0	0	16	328	344	97	91		
11	1	10	CIUDAD DEL MAIZ	198	B01	488	127	162	3	1	7	6	1	0	0	0	0	0	0	0	0	0	0	0	8	307	315	173	7		
11	1	10	CIUDAD DEL MAIZ	198	C01	487	82	60	1	3	6	1	2	1	0	0	0	0	0	0	0	0	0	0	9	274	283	188	4		
11	1	10	CIUDAD DEL MAIZ	198	B01	343	93	78	0	19	6	5	1	0	9	0	0	0	1	0	0	0	0	0	4	185	189	89	2		
11	2	10	CIUDAD DEL MAIZ	199	B01	344	122	102	1	0	4	10	6	2	1	0	1	0	0	0	0	0	0	0	4	250	254	107	19		
11	2	10	CIUDAD DEL MAIZ	200	B01	207	15	84	1	0	0	3	6	2	1	0	0	0	0	0	0	0	0	0	12	121	133	94	12		
11	1	10	CIUDAD DEL MAIZ	201	B01	598	127	134	4	1	22	32	18	6	14	2	0	0	0	0	0	0	0	0	17	360	377	161	70		
11	1	10	CIUDAD DEL MAIZ	201	C01	597	139	159	4	3	14	16	14	10	10	1	2	0	1	0	0	0	0	0	9	373	382	180	50		
11	1	10	CIUDAD DEL MAIZ	201	C02	597	133	162	3	4	11	17	18	7	6	3	0	0	1	0	0	0	0	0	10	365	375	180	48		
11	1	10	CIUDAD DEL MAIZ	202	B01	552	140	187	1	1	12	9	9	2	2	0	0	1	0	0	0	0	0	0	5	364	369	201	22		
11	1	10	CIUDAD DEL MAIZ	202	C01	552	148	154	0	2	11	12	7	5	0	1	0	0	2	0	0	0	0	0	14	342	356	167	24		
11	1	10	CIUDAD DEL MAIZ	206	B01	427	97	116	1	16	5	4	0	1	0	0	0	1	0	0	0	0	0	0	12	257	273	138	9		
11	1	10	CIUDAD DEL MAIZ	207	B01	143	37	42	1	1	1	4	9	2	2	0	0	0	0	0	0	0	0	0	5	99	104	45	17		
11	2	10	CIUDAD DEL MAIZ	208	B01	505	153	208	2	128	5	14	144	5	5	0	3	153	1	0	1	0	0	14	465	479	288	28			
11	2	10	CIUDAD DEL MAIZ	209	B01	608	102	171	0	11	6	13	10	3	1	0	0	0	0	0	0	0	0	0	31	405	436	248	54		
11	1	10	CIUDAD DEL MAIZ	210	B01	382	50	112	0	0	0	15	0	0	6	0	0	1	0	0	0	0	0	0	4	185	226	112	15		
11	1	10	CIUDAD DEL MAIZ	211	B01	554	136	163	3	10	19	8	7	2	3	2	1	0	0	0	0	0	0	0	23	354	377	195	20		
11	1	10	CIUDAD DEL MAIZ	214	B01	550	123	107	4	5	22	13	12	1	2	1	1	0	0	0	0	0	0	0	16	291	307	138	28		
11	1	10	CIUDAD DEL MAIZ	215	B01	391	72	118	4	4	0	18	14	0	0	1	2	0	0	0	0	0	0	0	12	233	245	126	32		
11	1	10	CIUDAD DEL MAIZ	216	B01	351	130	72	0	1	8	8	5	2	2	1	0	0	0	0	0	0	0	0	10	229	239	81	17		
11	1	10	CIUDAD DEL MAIZ	217	B01	478	121	129	1	3	11	4	6	0	2	0	0	1	0	0	0	0	0	0	16	278	294	144	12		
11	2	10	CIUDAD DEL MAIZ	217	C01	477	130	109	1	3	3	8	0	0	0	1	0	0	0	0	0	0	0	0	14	265	279	125	9		
11	1	10	CIUDAD DEL MAIZ	218	B01	165	45	62	3	3	0	3	4	0	1	0	0	1	0	0	0	0	0	0	3	123	126	68	8		
11	1	23	RAYON	616	B01	519	203	56	5	11	12	10	1	1	0	0	3	1	0	0	0	0	0	9	294	303	84	3			
11	1	23	RAYON	616	C01	518	207	60	5	15	10	6	0	1	0	0	0	0	0	0	0	0	0	0	18	315	333	100	7		
11	1	23	RAYON	616	C02	518	202	64	11	6	29	8	2	1	0	0	0	0	0	0	0	0	0	17	324	341	112	5			
11	1	23	RAYON	617	B01	639	249	96	8	40	3	1	0	0	0	5	3	2	0	0	0	0	0	6	415	421	149	4			
11	1	23	RAYON	617	C01	639	238	82	7	42	7	8	1	0	0	1	4	1	0	0	0	0	0	14	392	406	138	10			
11	2	23	RAYON	618	B01	652	284	51	9	23	12																				

Dto Local	codig o	No Mpio	Municipio	Seccion	Tipo	Lista Nominal	COALICION										ALIANZA PARTIDARIA					FORMULAS NO REGISTRADAS	VOTOS NULOS	VOTACION VALIDA EMITIDA	VOTACION EMITIDA	PRI-PVEM-PIA	PRD-PT-PCP									
																																				
11	1	36	TAMASOPO	1329	B01	543	231	83	14	6	9	5	4	0	1	0	0	0	0	1	0	1	2	1	0	17	357	374	112	10						
11	2	36	TAMASOPO	1329	C01	543	234	121	11	0	4	2	0	0	0	2	0	0	1	0	0	0	0	0	0	21	363	384	140	6						
11	1	36	TAMASOPO	1330	B01	595	196	111	9	0	4	0	0	0	7	3	0	0	0	0	0	0	0	0	11	361	372	147	15							
11	1	36	TAMASOPO	1330	C01	595	181	127	15	9	19	3	0	0	0	0	0	0	0	0	0	0	0	0	25	362	387	170	6							
11	2	36	TAMASOPO	1330	EX1	443	186	79	11	4	7	2	2	0	0	0	0	0	0	0	0	0	1	0	15	292	307	101	4							
11	1	36	TAMASOPO	1331	B01	380	101	89	1	5	13	8	2	0	0	1	1	0	0	0	0	0	0	0	23	221	244	108	10							
11	1	36	TAMASOPO	1331	C01	379	98	67	4	10	11	5	5	1	0	7	0	0	0	0	0	0	0	0	20	208	228	92	11							
11	2	36	TAMASOPO	1332	B01	618	146	120	6	28	18	14	6	3	1	9	1	11	0	0	0	0	0	0	39	363	402	172	24							
11	2	36	TAMASOPO	1332	EX1	664	106	209	18	36	29	17	5	1	0	12	0	5	0	0	0	0	0	0	45	438	483	292	23							
11	1	36	TAMASOPO	1333	B01	400	116	100	11	5	8	11	6	0	0	6	0	3	0	0	0	0	0	0	19	266	285	124	17							
11	2	36	TAMASOPO	1333	C01	399	88	107	23	10	0	9	4	3	0	3	0	1	2	0	0	0	0	0	15	250	265	140	16							
11	2	36	TAMASOPO	1333	EX1	381	107	115	6	9	5	2	0	0	3	0	3	1	0	0	0	0	0	0	23	257	280	135	8							
11	2	36	TAMASOPO	1333	EX1C01	381	86	112	9	3	5	6	1	0	0	8	0	2	0	0	0	0	0	0	16	232	248	129	7							
11	1	36	TAMASOPO	1334	B01	422	150	111	4	2	11	4	2	3	1	2	5	0	1	1	0	0	0	0	28	232	260	67	8							
11	2	36	TAMASOPO	1334	C01	422	134	101	5	9	6	7	0	0	0	2	0	2	1	0	0	0	0	0	36	216	252	72	7							
11	1	36	TAMASOPO	1335	B01	418	101	90	21	1	12	6	2	1	0	3	0	0	0	0	0	0	0	0	14	237	251	124	9							
11	1	36	TAMASOPO	1335	C01	417	122	112	14	3	9	6	1	0	0	3	0	0	0	0	0	0	0	0	13	270	283	138	7							
11	2	36	TAMASOPO	1335	EX1	590	229	89	8	10	7	4	1	0	0	8	0	0	0	0	0	0	0	0	34	356	390	114	5							
11	1	57	EL NARANJO	180	B01	379	101	3	1	20	0	0	0	0	4	0	0	0	0	0	0	0	0	0	7	293	300	125	0							
11	1	57	EL NARANJO	186	B01	477	144	114	0	2	19	0	2	2	0	61	0	0	0	0	0	0	0	0	13	344	357	135	4							
11	2	57	EL NARANJO	186	C01	476	119	9	1	20	0	0	3	0	0	70	0	1	0	0	0	0	0	0	23	333	356	149	3							
11	1	57	EL NARANJO	187	B01	692	194	197	0	2	12	2	10	0	0	58	0	0	0	0	0	0	0	0	21	477	498	211	12							
11	1	57	EL NARANJO	188	B01	513	105	11	3	11	3	1	0	1	0	27	2	0	0	0	0	0	0	0	10	352	362	120	15							
11	1	57	EL NARANJO	188	C01	512	106	0	0	10	6	4	0	0	0	19	0	0	0	0	0	0	0	0	4	350	324	174	10							
11	1	57	EL NARANJO	189	B01	473	138	110	9	1	19	1	6	0	0	37	0	0	0	0	0	0	0	0	7	321	328	139	7							
11	1	57	EL NARANJO	189	C01	473	155	86	2	3	18	5	1	0	0	45	2	0	0	0	0	0	0	0	2	318	320	109	6							
11	1	57	EL NARANJO	190	B01	680	222	180	7	9	12	6	2	0	1	23	4	1	1	0	0	0	0	0	8	468	476	208	9							
11	1	57	EL NARANJO	190	C01	680	221	178	10	4	17	2	5	1	0	28	2	0	0	0	0	0	0	0	7	468	475	209	8							
11	1	57	EL NARANJO	191	B01	717	233	185	5	3	25	3	6	0	0	36	2	0	0	0	0	0	0	0	1	11	499	510	218	9						
11	1	57	EL NARANJO	191	C01	716	220	195	7	2	17	2	1	0	1	20	1	0	0	0	0	0	0	0	10	473	483	221	11							
11	1	57	EL NARANJO	192	B01	705	245	139	7	2	14	2	5	0	0	49	2	1	0	0	0	0	0	0	13	466	479	162	7							
11	1	57	EL NARANJO	192	C01	705	287	114	4	7	11	2	2	0	0	32	2	0	0	0	0	0	0	0	15	464	479	136	4							
11	1	57	EL NARANJO	193	B01	571	201	138	4	7	14	3	2	0	0	28	1	0	0	0	0	0	0	0	18	399	417	163	5							
11	1	57	EL NARANJO	193	C01	570	151	4	2	0	0	0	0	0	0	23	1	0	0	0	0	0	0	0	13	384	397	157	5							
11	1	57	EL NARANJO	193	C02	570	125	0	4	210	2	0	0	0	1	24	1	0	0	0	0	0	0	0	9	372	381	130	7							
11	1	57	EL NARANJO	194	B01	390	156	63	5	2	8	2	0	0	0	24	1	0	0	0	0	0	0	0	5	262	267	78	2							
11	1	57	EL NARANJO	194	C01	390	157	89	13	4	0	5	0	1	0	18	0	0	0	0	0	0	0	0	3	288	291	106	6							
11	1	57	EL NARANJO	195	B01	319	120	94	2	1	9	2	2	0	0	12	0	0	0	0	0	0	0	0	3	244	247	106	4							
11	1	57	EL NARANJO	195	EX1	300	75	96	3	2	6	7	1	0	0	1	0	0	0	0	0	0	0	0	4	203	207	107	9							
11	1	57	EL NARANJO	203	B01	201	100	49	1	1	3	1	0	0	0	6	3	0	0	0	0	0	0	0	4	164	168	54	1							
11	1	57	EL NARANJO	204	B01	269	115	51	1	0	6	0	1	1	0	24	1	0	0	0	0	0	0	0	2	201	203	59	2							
11	2	57	EL NARANJO	205	B01	571	189	118	1	2	130	1	7	0	8	95	2	1	2	0	0	0	0	0	22	556	578	251	16							
11	1	57	EL NARANJO	212	B01	452	144	101	2	2	0	1	10	0	0	56	0	0	0	0	0	0	0	0	13	325	338	107	11							
11	1	57	EL NARANJO	212	C01	452	137	108	2	3	0	0	0	0	0	57	0	0	0	0	0	0	0	0	6	318	334	120	4							
11	1	57	EL NARANJO	213	B01	273	117	7	49	2	2	0	1	0	0	26	0	0	0	0	0	0	0	0	10	205	215	60	4							
11	1	57	EL NARANJO	219	B01	634	213	132	3	19	2	10	0	1	1	47	2	0	0	0	0	0	0	0	7	430	437	156	12							
							211	98,272	29,439	21,161	1,059	1,636	2,015	1,466	2,526	324	283	1,480	389	83	150	14	2,959	62,025	64,984	25,871	4,599									
							% de Votacion	45.302%	32.563%	1.630%	2.518%	3.101%	2.256%	3.887%	0.499%	0.435%	2.277%	0.599%	0.128%	0.231%	0.022%	4.553%														
							Dif. con 1*	0.000%	12.739%	43.672%	42.784%	42.201%	43.046%	41.415%	44.803%	44.866%	43.024%	44.703%	45.174%	45.071%																

NOTA:La columna de codigo indica la fuente de donde se tomaron los datos siendo los siguientes, 0.- no se pudieron obtener resultados, 1.- datos tomados del acta de EYC de casilla, 2 datos tomados del acta de recuento que se levanto en el organismo correspondiente.