

## Anexo 1

# Consulta a pueblos y comunidades indígenas y afromexicanas

## DISTRITACIÓN Electoral Local 2021-2023

### SAN LUIS POTOSÍ

#### Contenido

I. Síntesis de Reuniones Informativas y Consultivas, participantes y opiniones recabadas en la Consulta.....	2
II. Sistematización de la información de la Consulta a representaciones indígenas y afromexicanas sobre el Primer Escenario de Distritación .....	3
III. Análisis sobre la atención de las opiniones de los pueblos y comunidades indígenas y afromexicanos derivadas de la Consulta .....	34
A. Con relación a la ubicación del municipio en un determinado distrito electoral .	34
B. Con relación a la ubicación de cabecera distrital.....	67
IV. Integración de las opiniones y propuestas de la Consulta a Pueblos y Comunidades Indígenas y Afromexicanas en la Distritación Electoral .....	97
A. Valoración de las opiniones vertidas por los pueblos y comunidades indígenas y afromexicanos por parte del Comité Técnico para el Seguimiento y Evaluación de los Trabajos de Distritación Nacional.....	97
B. Ubicación de su municipio en un distrito de acuerdo con el tercer escenario de distritación .....	115
C. Localidades propuestas como cabeceras distritales .....	118

I. Síntesis de Reuniones Informativas y Consultivas, participantes y opiniones recabadas en la Consulta

Entidad	No. Reuniones Informativas	Asistentes a Reuniones Informativas				
		Total	Hombres	%	Mujeres	%
SAN LUIS POTOSÍ	3	49	35	71.43	14	28.57

Entidad	No. Reuniones Consultivas	Asistentes a Reuniones Consultivas				
		Total	Hombres	%	Mujeres	%
SAN LUIS POTOSÍ	3	524	399	76.15	125	23.85

Opiniones recabadas en la Consulta con respecto a la pregunta sobre la ubicación de su municipio en un distrito electoral

Entidad	Número de autoridades y representantes que respondieron a los cuestionarios de la consulta	Número de representantes que manifestaron su acuerdo sobre la ubicación de su comunidad en la integración distrital del primer escenario	Número de representantes que manifestaron su desacuerdo con la ubicación de su comunidad en la integración distrital del primer escenario
SAN LUIS POTOSÍ	380	255	117

\*Para 8 cuestionarios no se contó con información suficiente para identificar una postura de acuerdo o en desacuerdo

Opiniones recabadas en la Consulta con respecto a proponer una cabecera distrital

Entidad	Número de autoridades y representantes que respondieron a los cuestionarios de la consulta	Número de representantes que hicieron una propuesta de cabecera distrital	Número de representantes que no hicieron una propuesta de cabecera distrital
SAN LUIS POTOSÍ	380	326	54

## II. Sistematización de la información de la Consulta a representaciones indígenas y afromexicanas sobre el Primer Escenario de Distritación

Folio	Cargo	Lengua	Municipio de ubicación de pueblo o comunidad	Distrito de ubicación Municipio Primer Escenario	¿De acuerdo con ubicación municipio?	Explicación	Propuesta de cabecera	Explicación propuesta cabecera
24L10081	DELEGADO	NÁHUATL	COXCATLÁN	5	SÍ	SIN DATO	SIN DATO	SIN DATO
24L10082	COMISARIADO	NÁHUATL	COXCATLÁN	5	SÍ	POR QUE TIENE BUEN ACCESO Y COMUNICACIÓN A LAS COMUNIDADES INDÍGENAS	LOC:COXCATLÁN	PORQUE ES CÉNTRICO Y BUEN ACCESO A LAS COMUNIDADES CIRCUNVECINAS
24L10083	JUEZ AUXILIAR	NÁHUATL	COXCATLÁN	5	SÍ	QUEREMOS QUE SIGA POR QUE YA NOS ACOSTUMBAMOS NOMAS QUEREMOS QUE NOS RESPETEN	SIN DATO	IGUAL QUE NOS RESPETEN COMO INDÍGENAS QUE NOS ATIENDAN COMO SE MERECE
24L10085	SEGUNDO JUEZ	NÁHUATL	COXCATLÁN	5	SÍ	PORQUE ASÍ SE TIENE UNA MEJOR ORGANIZACIÓN ELECTORAL Y NO SE PRESENTAN COMPLICACIONES	LOC:TANCANHUITZ DE SANTOS	POR QUE NOS QUEDA MAS CERCA
24L10089	JUEZ	NÁHUATL	COXCATLÁN	5	SÍ	SI ESTOY DE ACUERDO CON MI UBICACIÓN	LOC:TAZAQUIL	AQUÍ MISMO EN MI COMUNIDAD PARA QUE ASÍ ESTEMOS MÁS INFORMADOS
24L10092	COMISARIADO	NÁHUATL	COXCATLÁN	5	NO	PORQUE NOS QUEDA MUY LEJOS DE NUESTRO MUNICIPIO	LOC:AXTLA DE TERRAZAS	PORQUE NOS QUEDA MAS CERCA DEL MUNICIPIO PORQUE ALGUNOS NO TENEMOS SUFICIENTE RECURSO
24L10095	JUEZ AUXILIAR	EL NÁHUATL	COXCATLÁN	5	SÍ	ES LA UBICACIÓN QUE NOS CORRESPONDE	LOC:COXCATLÁN	QUE SE UBIQUE EN LA CABECERA MUNICIPAL PARA NO TENER DIFICULTADES
24L10101	COMISARIADO	NÁHUATL	COXCATLÁN	5	SÍ	PORQUE LA UBICACIÓN ES MAS CERCA	LOC:TANCANHUITZ DE SANTOS	QUE PERMANEZCA EN LA MISMA UBICACIÓN
24L10104	JUEZ AUXILIAR	NÁHUATL	COXCATLÁN	5	SÍ	PARA CUALQUIER TRAMITE ELECTORAL	LOC:COXCATLÁN	POR LA DISTANCIA PARA CUALQUIER TRAMITE
24L10119	JUEZ AUXILIAR	NÁHUATL	TAMPACÁN	6	SÍ	POR CUESTIONES DE TRANSPORTE Y VERIFICANDO LA ECONOMÍA DE MI MUNICIPIO ESTOY DE ACUERDO CON QUE SE CONTINUE CON LA UBICACIÓN DEL DISTRITO	SIN DATO	SIN DATO
24L10122	JUEZ AUXILIAR	SIN DATO	TAMPACÁN	6	SÍ	PORQUE NOS QUEDA MAS CERCA DE LA COMUNIDAD	LOC:TAMAZUNCHALE	SIN DATO
24L10125	JUEZ AUXILIAR	NÁHUATL	TAMPACÁN	6	SÍ	PORQUE SE NOS HACE MAS CERCA DEL QUE ESTÁN PROPONIENDO	LOC:TAMAZUNCHALE	PORQUE ES MAS ACCESIBLE EN TRANSPORTE
24L10131	SUPLENTE JUEZ	NÁHUATL	TAMPACÁN	6	SÍ	DE ESTA COMUNIDAD AL DISTRITO NOS QUEDA CERCA	LOC:TAMUÍN	QUE SIGA DONDE ESTA UBICADO

Folio	Cargo	Lengua	Municipio de ubicación de pueblo o comunidad	Distrito de ubicación Municipio Primer Escenario	¿De acuerdo con ubicación municipio?	Explicación	Propuesta de cabecera	Explicación propuesta cabecera
24L10135	COMISARIADO COMUNAL	NÁHUATL	TAMPACÁN	6	SÍ	PORQUE LAS POBLACIONES CERCANAS NOS CONVIENE	LOC:AXTLA DE TERRAZAS	PORQUE TIENE COMUNICACIÓN Y SALIDA A OTROS LUGARES
24L10137	CONSEJO DE VIGILANCIA	NÁHUATL	TAMPACÁN	6	SÍ	PORQUE NOS DEJA MAS CERCA PARA NOSOTROS EN CONOCER MUNICIPIOS INDÍGENAS TÉNEK Y SALIR UN ASPIRANTE DE DOS CLASES SOCIALES INDÍGENAS	LOC:TAMPACÁN	PARA ESTAR CERCA DE LA OFICINA INE
24L10141	COMISARIADO DE B. COMUNALES	NÁHUATL	TAMPACÁN	6	SÍ	COMPARTIR CON LA POSTULACIÓN DE CANDIDATOS CADA 3 AÑOS UN PERIODO QUE COMPITA UN C. INDÍGENA NÁHUATL Y EL QUE SIGUE TÉNEK	LOC:TANQUIÁN DE ESCOBEDO	PORQUE ES EL CENTRO PARA TODOS LOS MUNICIPIOS Y CERCA PARA NOSOTROS
24L10145	JUEZ AUXILIAR	NÁHUATL	TAMPACÁN	6	SÍ	PORQUE NOS VAMOS A JUNTAR CON LA CLASE SOCIAL TÉNEK Y NÁHUATL PARA PARTICIPAR EN LA POLÍTICA ESTATAL JUNTOS	SIN DATO	SIN DATO
24L10151	SECRETARIO DE COMISARIADO	NÁHUATL	TAMPACÁN	6	SÍ	PORQUE COMPARTIR LA IDEOLOGÍA POLÍTICA INDÍGENA CON SEIS MUNICIPIOS QUE ANTES PERTENECÍAN A OTRO DISTRITO ADEMÁS JUNTOS CON LA IDEOLOGÍA DE CLASE TÉNEK SEAMOS MAS FUERZA LA POLÍTICA INDÍGENA	LOC:TANQUIÁN DE ESCOBEDO	PORQUE ES EL CENTRO PARA TODOS LOS MUNICIPIOS
24L10157	SECRETARIO COMISARIADO	NÁHUATL	SAN MARTÍN CHALCHICUAUTLA	6	NO	QUEREMOS COMO ESTA	LOC:TAMAZUNCHALE	PORQUE NOS QUEDA CERCA Y TRANSITABLE
24L10163	SECRETARIO	NÁHUATL	SAN MARTÍN CHALCHICUAUTLA	6	SÍ	POR QUE NOS QUEDA MAS CERCA	LOC:TAMAZUNCHALE	POR QUE ESTA MAS CERCA AL MUNICIPIO DE SAN MARTÍN CHALCHICUAUTLA
24L10167	SEGUNDO SUPLENTE - JUEZ AUXILIAR	NÁHUATL	SAN MARTÍN CHALCHICUAUTLA	6	SÍ	POR QUE ESTA MUY BIEN UBICACIÓN Y NO HAY NECESIDAD QUE SE MODIFIQUE	LOC:TAMAZUNCHALE	QUE SIGA LA MISMA CABECERA DISTRITAL PORQUE NO HAY NECESIDAD QUE SE CAMBIE LA CABECERA DISTRITAL Y QUE SIGA INSTALANDO OFICINA DE CEEPAC
24L10169	DELEGADO MUNICIPAL	NÁHUATL	SAN MARTÍN CHALCHICUAUTLA	6	SÍ	PARA NOSOTROS LA UBICACIÓN ESTA CERCA	SIN DATO	SIN DATO
24L10171	COMISARIADO	SIN DATO	SAN MARTÍN CHALCHICUAUTLA	6	SÍ	SIN DATO	LOC:TAMAZUNCHALE	QUE CONTINUE LA CABECERA DISTRITAL EN TAMAZUNCHALE S.L.P. NOTA: QUE SE ANALICE COMO PROPUESTA QUE LAS DISTRITACIONES S ESTABLEZCAN POR ZONAS ETNIAS COMO NÁHUATL, TÉNEK, OTOMÍ, ETC.

Folio	Cargo	Lengua	Municipio de ubicación de pueblo o comunidad	Distrito de ubicación Municipio Primer Escenario	¿De acuerdo con ubicación municipio?	Explicación	Propuesta de cabecera	Explicación propuesta cabecera
24L10181	COMISARIADO DE BIENES COMUNALES	NÁHUATL	TAMAZUNCHALE	7	SÍ	SI, PORQUE SE EQUILIBRA LA DISTRIBUCIÓN DE LA POBLACIÓN	LOC:TAMAZUNCHALE	PARA FAVORECER EL TRASLADO DE LA POBLACIÓN YA QUE SOMOS LA MAYORÍA Y CONTAMOS CON MUCHOS ADULTOS MAYORES
24L10184	REPRESENTANTE DE B.C.	NÁHUATL	TAMAZUNCHALE	7	SÍ	SI ESTAMOS DE ACUERDO	LOC:TAMAZUNCHALE	TAMAZUNCHALE
24L10192	JUEZ AUXILIAR	TÉNEK	SAN ANTONIO	6	SÍ	PARA NO CONFUNDIRSE ESTAMOS ACOSTUMBRADOS COMO ESTA	SIN DATO	SIN DATO
24L10196	SECRETARIO DEL JUEZ AUXILIAR	TÉNEK	SAN ANTONIO	6	SÍ	PORQUE YA ESTAMOS ACOSTUMBRADOS CON ESTA DISTRIBUCIÓN PORQUE SON MUNICIPIOS HABLANTES DE TÉNEK Y NÁHUATL	LOC:TAMPAMOLÓN CORONA	POR SU UBICACIÓN
24L10198	SECRETARIO DE LA MESA DE LOS DEBATES	TÉNEK	SAN ANTONIO	6	NO	QUEREMOS QUE SE QUEDE EL ACTUAL DISTRITO 13 POR QUE AHÍ SE CONFORMA CON GENTE INDÍGENA TÉNEK	LOC:TANLAJÁS	PORQUE SU UBICACIÓN QUEDA MÁS CERCANA Y ACCESIBLE
24L10207	JUEZ AUXILIAR	PAME NORTE	ALAQINES	5	SÍ	POR QUE NOS QUEDA CERCA DEL MUNICIPIO Y CONOCEMOS MEJOR	ALAQINES S.L.P.	SIN DATO
24L10211	DELEGADO MUNICIPAL	NÁHUATL	MATLAPA	7	SÍ	PORQUE NOS QUEDA CERCA DE LA COMUNIDAD DONDE VIVIMOS Y NO BATALLAMOS CON EL TRANSPORTE ES DE FÁCIL ACCESO	SIN DATO	SIN DATO
24L10216	AUTORIDADES Y ASAMBLEA DE VECINOS	NÁHUATL	MATLAPA	7	SÍ	LA PROPUESTA ES POR MOTIVO DE REPRESENTATIVIDAD EN CONGRESO DEL ESTADO, DE ACUERDO AL NÚMERO DE POBLACIÓN ELECTORALMENTE ACTIVA	LOC:TAMAZUNCHALE	POR CUESTIÓN DE DISTANCIA Y GASTO SI LO CAMBIARAN DE SEDE
24L10217	JUEZ AUXILIAR	SIN DATO	ALAQINES	5	SÍ	PORQUE NOS QUEDA CERCA, CONOCEMOS Y ESTAMOS JUNTOS LOS XIUI	LOC:ALAQINES	ALAQINES, ES NUESTRO MUNICIPIO
24L10221	DELEGADO MUNICIPAL	NÁHUATL	AXTLA DE TERRAZAS	5	SÍ	PORQUE LA UBICACIÓN ESTRATÉGICA ELECTORAL ES LA MISMA QUE LA ANTERIOR (DISTRITO 14) POR LO QUE LA DISTRITACIÓN NO AFECTA EN LOS TIEMPOS DE TRASLADO	LOC:TANCANHUITZ DE SANTOS	QUE CONTINÚE EN TANCANHUITZ YA QUE ESTRATÉGICAMENTE, SE ENCUENTRA EN EL CENTRO DEL DISTRITO ELECTORAL
24L10227	REPRESENTANTE DE LA COLONIA	TÉNEK (HUASTEKO)	TAMPAMOLÓN CORONA	6	SÍ	PORQUE ES JUSTO Y NECESARIA QUE EXISTA UNA IGUALDAD EN EL TOTAL DE LOS HABITANTES	LOC:TANLAJÁS	EN EL MUNICIPIO DE TANLAJÁS EXISTE MAS GENTE DE HABLA INDÍGENA PARA LOS HABITANTES DE ESTA LOCALIDAD NOS QUEDA CERCA PARA EL TRASLADO PARA DICHO MUNICIPIO
24L10229	VOCAL	TÉNEK	TAMPAMOLÓN CORONA	6	SÍ	PORQUE HAY MAS HABITANTES HABLANDO NUESTRA LENGUA TÉNEK	LOC:TANLAJÁS	EN EL MUNICIPIO DE TANLAJÁS PORQUE NOS QUEDA MAS CERCA Y TAMBIÉN POR QUE HAY MAS HABITANTES DE NUESTRA LENGUA

Folio	Cargo	Lengua	Municipio de ubicación de pueblo o comunidad	Distrito de ubicación Municipio Primer Escenario	¿De acuerdo con ubicación municipio?	Explicación	Propuesta de cabecera	Explicación propuesta cabecera
24L10231	SECRETARIA	TÉNEK	TAMPAMOLÓN CORONA	6	SÍ	QUE EXISTA UNA TOTALIDAD DE LOS HABLANTES TÉNEK Y ES NECESARIO QUE EXISTA UNA IGUALDAD EN EL TOTAL DE LOS HABITANTES	LOC:TANLAJÁS	EN EL MUNICIPIO DE TANLAJÁS EXISTE MAS GENTE QUE HABLA INDÍGENA HAY VIALIDAD HAY TRANSPORTE, MAS POBLACIÓN HABLANTE TÉNEK MAS FACILIDAD DE HABLAR CON ELLOS Y MENOS PASAJE
24L10233	HABITANTE	NÁHUATL	TAMPAMOLÓN CORONA	6	SÍ	MI MUNICIPIO QUEDA CERCA DE LOS MUNICIPIOS COLINDANTES	LOC:TAMPAMOLÓN CORONA	QUE SEA EL DISTRITAL EN TAMPAMOLÓN CORONA
24L10234	SECRETARIO DEL JUEZ AUXILIAR	NÁHUATL	XILITLA	7	SÍ	SI PORQUE REPRESENTARA SOLO A LOS PUEBLOS DE COMUNIDADES NÁHUATL	LOC:XILITLA	POR SER NUESTRO MUNICIPIO Y TENDRÁ MEJOR ACCESO A NUESTRAS COMUNIDADES INDÍGENAS
24L10235	HABITANTE	NÁHUATL	TAMPAMOLÓN CORONA	6	SÍ	DENTRO DE LOS MUNICIPIOS MI PUEBLO QUEDA EN EL CENTRO	LOC:TAMPAMOLÓN CORONA	QUE SEA EN TAMPAMOLÓN CORONA
24L10239	REPRESENTANTE DE LA LOCALIDAD	XI'IUY	ALAJUINES	5	SÍ	ES MAS FÁCIL DE LLEGAR Y MAS RÁPIDO	LOC:ALAJUINES	ALAJUINES PORQUE ESTA MAS CERCA DE LA COMUNIDAD
24L10242	JUEZ AUXILIAR	SIN DATO	ALAJUINES	5	SÍ	PORQUE NOS QUEDA CERCA	LOC:ALAJUINES	ALAJUINES PORQUE ME QUEDA CERCA
24L10248	JUEZ AUXILIAR	SIN DATO	ALAJUINES	5	SÍ	POR SEGUIR DENTRO DE LA ETNIA XI IUY JUNTA, AFINIDAD CULTURAL	LOC:ALAJUINES	ALAJUINES POR SER EL MUNICIPIO QUE PERTENECEMOS
24L10250	REPRESENTANTE DE BC DE COMISARIADO	SIN DATO	AQUISMÓN	5	SÍ	QUE ALBERGUE LOS 8 MUNICIPIOS COMO VIENE DEL INE	LOC:AQUISMÓN	QUE LA SEDE SERIA EN EL MUNICIPIO DE AQUISMÓN
24L10252	JUEZ AUXILIAR	SIN DATO	ALAJUINES	5	SÍ	CONOCEMOS MUNICIPIOS MAS CERCA Y DE MENOS COSTO	LOC:ALAJUINES	ALAJUINES, NOS QUEDA MAS CERCA Y ESTA EN LA CABECERA MUNICIPAL
24L10254	COMISARIADA DE BIENES COMUNALES	XIUX PAME	ALAJUINES	5	SÍ	POR CONVIENE QUEDAR UN DISTRITO TOTAL INDÍGENA	LOC:ALAJUINES	EN ALAJUINES, PORQUE NOS QUEDARÍA MAS CERCA DEL LUGAR DONDE VIVIMOS
24L10260	JUEZ AUXILIAR	SIN DATO	ALAJUINES	5	SÍ	CONOCEMOS UNOS MUNICIPIOS, TENEMOS AFINIDAD CULTURAL, SON DISTRITOS INDÍGENAS	LOC:ALAJUINES	QUE LA CABECERA DISTRITAL SEA EN ALAJUINES
24L10262	JUEZ AUXILIAR	SIN DATO	AQUISMÓN	5	SÍ	SIN DATO	LOC:TAMASOPO	EL SEDE LOCAL QUEDE UBICADO EN TAMASOPO POR QUE TAMBIÉN QUEDA PEGADO DEL MUNICIPIO DE AQUISMÓN
24L10269	COMISARIADO	NÁHUATL	COXCATLÁN	5	SÍ	POR LA FACILIDAD	LOC:COXCATLÁN	QUE SE SIGA EN COXCATLÁN
24L10273	JUEZ AUXILIAR	TÉNEK	CIUDAD VALLES	15	SÍ	QUE SEA EN CIUDAD VALLES PORQUE ESTA MAS CERCA	LOC:CIUDAD VALLES	PORQUE ESTA MAS CÉNTRICO PARA NOSOTROS
24L10277	COMISARIADO	TÉNEK	CIUDAD VALLES	15	SÍ	PORQUE NO ESTA TAN LEJOS Y NOS PRESTA SERVICIO	RANCHO NUEVO	PARA QUE LAS PERSONAS NO TENGAN QUE GASTAR MUCHO PARA IR A OTRO LUGAR MAS LEJOS Y ES MAS CÉNTRICO

Folio	Cargo	Lengua	Municipio de ubicación de pueblo o comunidad	Distrito de ubicación Municipio Primer Escenario	¿De acuerdo con ubicación municipio?	Explicación	Propuesta de cabecera	Explicación propuesta cabecera
24L10280	SECRETARIO DEL COMISARIADO	TÉNEK	CIUDAD VALLES	15	SÍ	SIN DATO	SIN DATO	SIN DATO
24L10283	JUEZ AUXILIAR	SIN DATO	ALAQUINES	5	SÍ	TODOS LOS PAMES ESTAMOS JUNTOS	LOC:ALAQUINES	ALAQUINES, POR QUE ES NUESTRO MUNICIPIO
24L10290	JUEZ AUXILIAR	PAME NORTE	ALAQUINES	5	SÍ	POR QUE NOS QUEDARÍA CERCA Y CONOCEMOS EL MUNICIPIO	LOC:ALAQUINES	SE PROPONE COMO CABECERA EL MUNICIPIO DE ALAQUINES
24L10297	JUEZ AUXILIAR 3	SIN DATO	ALAQUINES	5	SÍ	POR AFINIDAD CULTURAL	LOC:ALAQUINES	TAMASOPO POR QUE NOS QUEDA MAS CERCA
24L10300	COMISARIADO EJIDAL	TÉNEK	SAN VICENTE TANCUAYALAB	6	SÍ	PORQUE ES MAS ACCESIBLE Y ES MAS CÉNTRICO	SAN VICENTE TANCUAYALAB	PORQUE NOS QUEDA MAS CERCA
24L10303	SIN DATO	TÉNEK	HUEHUETLÁN	5	SÍ	SIN DATO	LOC:TANCANHUITZ DE SANTOS	PORQUE QUEDA MAS CÉNTRICO
24L10304	SIN DATO	TÉNEK	HUEHUETLÁN	5	NO	POR EL GRUPO INDÍGENA O LENGUA	LOC:HUEHUETLÁN	PORQUE? POR EL GRUPO INDÍGENA
24L10307	NO	TÉNEK	HUEHUETLÁN	5	SÍ	SIN DATO	SIN DATO	SIN DATO
24L10308	SIN DATO	HUASTECO	SIN DATO	0	SÍ	SIN DATO	SIN DATO	SIN DATO
24L10309	JUEZ AUXILIAR	TÉNEK Y XI'IUY	ALAQUINES	5	NO	NO ESTAMOS DE ACUERDO POR LA UBICACIÓN YA QUE SE GENERARÍA MAS GASTOS DE TRASLADO PARA LOS TRAMITES	LOC:ALAQUINES	EN ALAQUINES
24L10311	COMISARIADO	TÉNEK	SAN VICENTE TANCUAYALAB	6	SÍ	PORQUE ES MAS ACCESIBLE Y ES CÉNTRICA	SAN VICENTE TANCUAYALAB	NOS QUEDA MAS CERCA, PORQUE ES ACCESIBLE Y ESTA CÉNTRICO
24L10313	SIN DATO	TÉNEK	HUEHUETLÁN	5	SÍ	PORQUE ES TOMADO EN CUENTA POR NUESTROS ORÍGENES	SIN DATO	SIN DATO
24L10314	SIN DATO	TÉNEK	HUEHUETLÁN	5	NO	QUE EL DISTRITO ESTE CONFORMADO DE PUEBLOS INDÍGENAS	LOC:TANCANHUITZ DE SANTOS	QUE NOS QUEDA MAS CERCA Y CONOCEMOS EL LUGAR
24L10316	VECINO	TÉNEK	HUEHUETLÁN	5	SÍ	PORQUE PERTENECE AL PUEBLO INDÍGENA TÉNEK	LOC:TANCANHUITZ DE SANTOS	TANCANHUITZ PORQUE NOS QUEDA MAS CERCA
24L10319	SIMPLE VECINO	TÉNEK	HUEHUETLÁN	5	SÍ	PORQUE NOS QUEDA CERCA	LOC:TANCANHUITZ DE SANTOS	TANCANHUITZ PORQUE PERTENECEMOS 5 MUNICIPIOS INDÍGENA Y TÉNEK
24L10321	SIN DATO	TÉNEK	HUEHUETLÁN	5	SÍ	PORQUE ESTA EN ZONA INDÍGENA	LOC:TANLAJÁS	DISTRITO LOCAL 13 CON UBICACIÓN EN 041 DE TANLAJÁS
24L10322	COMISARIADO EJIDAL	TÉNEK	SAN VICENTE TANCUAYALAB	6	SÍ	PORQUE SOMOS 13 COMUNIDADES EN NUESTRO MUNICIPIO SON INDÍGENAS	SAN VICENTE TANCUAYALAB	FÁCIL ACCESO POR LAS PERSONAS MAYORES



Folio	Cargo	Lengua	Municipio de ubicación de pueblo o comunidad	Distrito de ubicación Municipio Primer Escenario	¿De acuerdo con ubicación municipio?	Explicación	Propuesta de cabecera	Explicación propuesta cabecera
24L10326	HABITANTE	TÉNEK	HUEHUETLÁN	5	NO	EL DISTRITO DEBE SER POR MANDO TÉNEK	SIN DATO	SIN DATO
24L10327	SIN DATO	HUASTECO	HUEHUETLÁN	5	SÍ	ME QUEDA CERCA DE MI COMUNIDAD	LOC:HUEHUETLÁN	HUEHUETLÁN ME QUEDA CERCA DE MI COMUNIDAD
24L10332	SIN DATO	TÉNEK	HUEHUETLÁN	5	SÍ	SIN DATO	LOC:TANCANHUITZ DE SANTOS	SIN DATO
24L10333	SUBTESORERO	TÉNEK	SIN DATO	0	SÍ	PORQUE QUEREMOS COMO INDÍGENAS SEA ATENDIDOS A LA MANERA RÁPIDA Y CONFIABLE	LOC:HUEHUETLÁN	EN EL MUNICIPIO DE HUEHUETLÁN S.L.P. EN AQUELLA ÉPOCA NO BATALLÁBAMOS MUCHO CON EL PASAJE OTRA NO PASABA DE HASTA DOS O TRES DÍAS
24L10336	SIN DATO	SIN DATO	HUEHUETLÁN	5	SÍ	SI ESTAMOS DE ACUERDO LA PROPUESTA INDÍGENAS	LOC:TANCANHUITZ DE SANTOS	SIN DATO
24L10337	SIN DATO	HUASTECO	HUEHUETLÁN	5	SÍ	PORQUE ES LA UBICACIÓN CORRECTA YA AHÍ ES DONDE SE LLEVA ACABO LAS DISTRIBUCIONES ELECTORALES	SIN DATO	EN NINGUNA SOLO EN EL MUNICIPIO EN DONDE SIEMPRE SE LLEVA ACABO
24L10338	JO JUEZ AUXILIAR SUPLENTE	SIN DATO	TAMASOPO	5	NO	HAY MUCHA DISTANCIA PARA EL TRASLADO NO HAY TRANSPORTE PARA MI COMUNIDAD ES MAS FÁCIL EN EL LOCAL DISTRITO 11 EN CÁRDENAS	CÁRDENAS	POR EL TIEMPO
24L10342	SIN DATO	TÉNEK	HUEHUETLÁN	5	NO	POR QUE QUEREMOS SER GRUPO INDÍGENA	SIN DATO	SIN DATO
24L10347	SIN DATO	SIN DATO	HUEHUETLÁN	5	NO	POR QUE NO ACEPTO INDÍGENA TÉNEK	LOC:TANLAJÁS	EN TANLAJÁS COMO DISTRITAL DE LA CABECERA
24L10354	SECRETARIA DE CONSEJO	TÉNEK	HUEHUETLÁN	5	NO	POR LA REFORMA ELECTORAL	LOC:AQUISMÓN	SIN DATO
24L10358	SIN DATO	TÉNEK	HUEHUETLÁN	5	NO	QUE COMPONENTEN EL PUEBLO INDÍGENA	LOC:TANCANHUITZ DE SANTOS	TIENE MAS FACILIDAD
24L10365	SIN DATO	TÉNEK	HUEHUETLÁN	5	NO	DIFICULTAD A ACCESO A LA SEDE	LOC:TANLAJÁS	EN TANLAJÁS COMO LUGAR MAS CERCANO
24L10368	COMITÉ DE EDUCACIÓN INICIAL	TÉNEK	HUEHUETLÁN	5	NO	ES NECESARIO TENER UNA DISTRITACIÓN CON LA POBLACIÓN TÉNEK Y NO POR EL NO. DE POBLACIÓN	LOC:TANLAJÁS	PORQUE ES MAYORITARIAMENTE INDÍGENA Y ES CÉNTRICO
24L10371	SIN DATO	TÉNEK	HUEHUETLÁN	5	NO	EL DISTRITO QUEDAR COMO TÉNEK EN TODO MUNICIPIO DE HUEHUETLÁN GRUPO INDÍGENA	LOC:TANCANHUITZ DE SANTOS	LOS QUEDA MAS CERCA
24L10373	SIN DATO	SIN DATO	TAMASOPO	5	NO	PORQUE ACTUALMENTE ESTÁN LOS 5 MUNICIPIOS QUE PERTENECEN LA ETNIA XI'UYU NORTE Y QUEREMOS QUE SE NOS RESPETE ESTA PROPUESTA.	CÁRDENAS	NO QUEREMOS QUE SE NOS SEPARA A LOS 5 MUNICIPIOS QUE PERTENECEMOS A LAS MISMA ETNIA XI'UYU PERDEREMOS POSIBILIDADES EN ALGÚN FUTURO



Folio	Cargo	Lengua	Municipio de ubicación de pueblo o comunidad	Distrito de ubicación Municipio Primer Escenario	¿De acuerdo con ubicación municipio?	Explicación	Propuesta de cabecera	Explicación propuesta cabecera
24L10383	SIN DATO	SIN DATO	TAMASOPO	5	SIN DATO	LLEGANDO A LA CONCLUSIÓN QUE NOS NEGAMOS A LA PROPUESTA DEL INE , YA QUE ESTÁN DIVIDIENDO LA ETNIAS XI'UY EN EL CUAL SOLO CONTEMPLAN 3 MUNICIPIOS DEL TOTAL DE 5 , POR TAL MOTIVO NOSOTROS COMO COMUNIDAD PROPONEMOS QUE SE QUEDE EL DISTRITO ACTUAL EL 11.	SIN DATO	SIN DATO
24L10395	JUEZ AUXILIAR	TÉNEK	TANQUIÁN DE ESCOBEDO	6	NO	QUE SE FORMEN TRES DISTRITOS POR LENGUA: DISTRITO NÁHUATL CON XILITLA, COXCATLÁN, AXTLA DE TERRAZAS, TAMPACÁN, MATLAPA, TAMAZUNCHALE; DISTRITO TÉNEK CON AQUISMÓN, TANCANHUITZ, HUEHUETLA, TANLAJÁS, SAN ANTONIO, TAMPAMOLÓN CORONA , TANQUIÁN DE ESCOBEDO Y SAN VICENTE TANCUAYALAB Y DISTRITO XI'OI CON ALAQUINES, TAMASOPO, SANTA CATARINA Y CÁRDENAS	TANLAJÁS	POR DERECHO Y NO POR NUMERO DE VOTANTES
24L10397	COMISARIADO EJIDAL	TÉNEK	TANQUIÁN DE ESCOBEDO	6	NO	QUE SE FORMEN TRES DISTRITOS POR LENGUA: DISTRITO NÁHUATL CON XILITLA, COXCATLÁN, AXTLA DE TERRAZAS, TAMPACÁN, MATLAPA, TAMAZUNCHALE; DISTRITO TÉNEK CON AQUISMÓN, TANCANHUITZ, HUEHUETLA, TANLAJÁS, SAN ANTONIO, TAMPAMOLÓN CORONA , TANQUIÁN DE ESCOBEDO Y SAN VICENTE TANCUAYALAB Y DISTRITO XI'OI CON ALAQUINES, TAMASOPO, SANTA CATARINA Y CÁRDENAS	TANLAJÁS	POR DERECHO Y NO POR NUMERO DE VOTANTES
24L10400	COMISARIADO EJIDAL	TÉNEK	TANQUIÁN DE ESCOBEDO	6	NO	QUE SE FORMEN TRES DISTRITOS POR LENGUA: DISTRITO NÁHUATL CON XILITLA, COXCATLÁN, AXTLA DE TERRAZAS, TAMPACÁN, MATLAPA, TAMAZUNCHALE; DISTRITO TÉNEK CON AQUISMÓN, TANCANHUITZ, HUEHUETLA, TANLAJÁS, SAN ANTONIO, TAMPAMOLÓN CORONA , TANQUIÁN DE ESCOBEDO Y SAN VICENTE TANCUAYALAB Y DISTRITO XI'OI CON ALAQUINES, TAMASOPO, SANTA CATARINA Y CÁRDENAS	TANLAJÁS	POR DERECHO Y NO POR NUMERO DE VOTANTES

Folio	Cargo	Lengua	Municipio de ubicación de pueblo o comunidad	Distrito de ubicación Municipio Primer Escenario	¿De acuerdo con ubicación municipio?	Explicación	Propuesta de cabecera	Explicación propuesta cabecera
24L10403	CONSEJERA INDEPI	TÉNEK	TANQUIÁN DE ESCOBEDO	6	NO	QUE SE FORMEN TRES DISTRITOS POR LENGUA: DISTRITO NÁHUATL CON XILITLA, COXCATLÁN, AXTLA DE TERRAZAS, TAMPACÁN, MATLAPA, TAMAZUNCHALE; DISTRITO TÉNEK CON AQUISMÓN, TANCANHUITZ, HUEHUETLA, TANLAJÁS, SAN ANTONIO, TAMPAMOLÓN CORONA , TANQUIÁN DE ESCOBEDO Y SAN VICENTE TANCUAYALAB Y DISTRITO XI'OI CON ALAQUINES, TAMASOPO, SANTA CATARINA Y CÁRDENAS	TANLAJÁS	POR DERECHO Y NO POR NUMERO DE VOTANTES
24L10406	PRESIDENTE DEL CONSEJO DE VIGILANCIA	TÉNEK	TANQUIÁN DE ESCOBEDO	6	NO	QUE SE FORMEN TRES DISTRITOS POR LENGUA: DISTRITO NÁHUATL CON XILITLA, COXCATLÁN, AXTLA DE TERRAZAS, TAMPACÁN, MATLAPA, TAMAZUNCHALE; DISTRITO TÉNEK CON AQUISMÓN, TANCANHUITZ, HUEHUETLA, TANLAJÁS, SAN ANTONIO, TAMPAMOLÓN CORONA , TANQUIÁN DE ESCOBEDO Y SAN VICENTE TANCUAYALAB Y DISTRITO XI'OI CON ALAQUINES, TAMASOPO, SANTA CATARINA Y CÁRDENAS	TANLAJÁS	POR DERECHO MAS NO POR NUMERO DE VOTANTES
24L10407	SIN DATO	TÉNEK	TANQUIÁN DE ESCOBEDO	6	NO	QUE SE FORMEN TRES DISTRITOS POR LENGUA: DISTRITO NÁHUATL CON XILITLA, COXCATLÁN, AXTLA DE TERRAZAS, TAMPACÁN, MATLAPA, TAMAZUNCHALE; DISTRITO TÉNEK CON AQUISMÓN, TANCANHUITZ, HUEHUETLA, TANLAJÁS, SAN ANTONIO, TAMPAMOLÓN CORONA , TANQUIÁN DE ESCOBEDO Y SAN VICENTE TANCUAYALAB Y DISTRITO XI'OI CON ALAQUINES, TAMASOPO, SANTA CATARINA Y CÁRDENAS	TANLAJÁS	POR DERECHO MAS NO POR NUMERO DE VOTANTES
24L10408	SIN DATO	SIN DATO	TAMASOPO	5	NO	PORQUE ACTUALMENTE ESTÁN 5 MUNICIPIOS QUE PERTENECEN A LA ETNIAS XI'IUY NORTE Y QUEREMOS QUE SE NOS RESPETE ESTA PROPUESTAS.	CÁRDENAS	NO QUEREMOS QUE SE NOS SEPARA A LOS 5 MUNICIPIOS QUE PERTENECEMOS A LA MISMA ETNIA XI'IUY PORQUE PERDERÍAMOS POSIBILIDADES EN ALGÚN FUTURO.
24L10463	PARTICIPANTE	TÉNEK	HUEHUETLÁN	5	NO	SE QUEDE EL SEDE EN TAMPAMOLÓN CORONA	LOC:TAMPAMOLÓN CORONA	SIN DATO
24L10469	SIN DATO	TÉNEK (HUASTECO)	HUEHUETLÁN	5	NO	QUE LA DISTRITACIÓN SEA POR PUEBLO INDÍGENA (TÉNEK)TANLAJÁS HUEHUETLÁN, AQUISMÓN SAN VICENTE, SAN ANTONIO TANQUIÁN, TANCANHUITZ TAMPAMOLÓN	LOC:TANLAJÁS	POR QUE ES UN MUNICIPIO CÉNTRICO

Folio	Cargo	Lengua	Municipio de ubicación de pueblo o comunidad	Distrito de ubicación Municipio Primer Escenario	¿De acuerdo con ubicación municipio?	Explicación	Propuesta de cabecera	Explicación propuesta cabecera
24L10472	HABITANTE	TÉNEK	HUEHUETLÁN	5	NO	QUE SEA POR GRUPO	SIN DATO	SIN DATO
24L10474	HABITANTE	TÉNEK	HUEHUETLÁN	5	NO	EL DISTRITO SE DEBE QUEDAR COMO TÉNEK QUE TODO MUNICIPIO POR UN SOLO INDÍGENA	LOC:TANCANHUITZ DE SANTOS	NOS QUEDA MAS CERCA
24L10475	SIN DATO	XI'IUY	TAMASOPO	5	NO	PARA QUE ESTEN LOS 5 MUNICIPIOS QUE PERTENECEN LA ETNIA XI'IUY NORTE Y SE REQUIERE QUE SE RESPETE LA PROPUESTA.	CÁRDENAS	QUEDA MAS CÉNTRICOS PARA NUESTRA COMUNIDAD.
24L10504	CONSEJO CONSULTIVO INDÍGENA "INDEPI"	XI'IUY	RAYÓN	1	NO	POR QUE ESTÁN SEPARANDO TODOS LOS MUNICIPIOS HABLANTES DE LA LENGUA XI'IUY	LOC:CÁRDENAS	EN CÁRDENAS PORQUE ESTA CERCA PARA REALIZAR CUALQUIER TRAMITE NECESARIO. NOTA: PEDIMOS QUE LOS MUNICIPIOS DE RAYÓN, SANTA CATARINA, ALAQUINES, CD. DEL MAÍZ, LAGUNILLAS Y TAMASOPO ESTEN UBICADOS EN UN SOLO DISTRITO
24L10512	SIN DATO	TÉNEK	HUEHUETLÁN	5	NO	PORQUE AGARRAMOS LEJOS PARA IR HASTA HAYA Y A VECES NO HAY PARA EL PASAJE	LOC:TAMPAMOLÓN CORONA	POR QUE NOS QUEDA CÉNTRICO PARA NOSOTROS
24L10513	SIN DATO	SIN DATO	HUEHUETLÁN	5	NO	PORQUE NOS QUEDA LEJOS	LOC:TANCANHUITZ DE SANTOS	SIN DATO
24L10516	SIN DATO	TÉNEK	HUEHUETLÁN	5	NO	DEBE SER POR GRUPO INDÍGENA TÉNEK	LOC:TAMPAMOLÓN CORONA	SIN DATO
24L10520	COMERCIA RÍA COMALES	TÉNEK	HUEHUETLÁN	5	NO	DISTRITO TÉNEK	LOC:TANCANHUITZ DE SANTOS	SIN DATO
24L10522	COMUNIDAD EN GENERAL	XI'IUY	TAMASOPO	5	NO	NOS ESTÁN NEGANDO COMO INDÍGENAS Y NOS ESTÁN DIVIDIENDO YA QUE POR ESE MOTIVO NO ESTAMOS DE ACUERDO A LA DISTRITACIÓN LOCAL Y DE IGUAL FORMA LA DISTRITACIÓN FEDERAL.	CÁRDENAS	YA QUE ES LO MISMO NOS HACEN MENOS Y SER INDÍGENAS
24L10523	COMITÉ DE CAMINO	TÉNEK	HUEHUETLÁN	5	NO	POR QUE SE ENCUENTRA LEJOS DE NUESTRO MUNICIPIO	LOC:TANCANHUITZ DE SANTOS	POR QUE NOS QUEDA CERCA
24L10524	SIN DATO	HUASTECO	HUEHUETLÁN	5	NO	TENEMOS QUE ESTAR UN SOLO COMO LENGUAS INDÍGENAS	LOC:TANCANHUITZ DE SANTOS	POR QUE ESTA MAS CERCA
24L10525	JUEZ AUXILIAR	PAME II XI'IUY	RAYÓN	1	NO	POR QUE ESTA SEPARANDO TODO LOS MUNICIPIOS HABLANTES DE LA LENGUA XI'IUY	LOC:CÁRDENAS	EN CÁRDENAS POR QUE ESTA CERCA PARA REALIZAR CUALQUIER TRAMITE NECESARIO. NOTA: PEDIMOS QUE LOS MUNICIPIOS DE RAYÓN, SANTA CATARINA, ALAQUINES, CD. DEL MAÍZ, LAGUNILLAS, TAMASOPO ESTEN UBICADOS EN UN SOLO DISTRITO
24L10529	HABITANTE	SIN DATO	ÉBANO	6	SÍ	PORQUE ES CERCANO A LOS MUNICIPIOS	TAMUÍN	POR LA CERCANÍA A LOS MUNICIPIOS Y POR SUS INFRAESTRUCTURAS

Folio	Cargo	Lengua	Municipio de ubicación de pueblo o comunidad	Distrito de ubicación Municipio Primer Escenario	¿De acuerdo con ubicación municipio?	Explicación	Propuesta de cabecera	Explicación propuesta cabecera
24L10532	HABITANTE	TÉNEK	ÉBANO	6	SÍ	POR LA CERCANÍA DE LOS MUNICIPIOS QUE FORMAN EL DISTRITO	TAMUÍN	POR SE UBICA MAS CERCANO A LOS DEMAS MUNICIPIOS DEL DISTRITO
24L10535	DOCENTE	NÁHUATL	ÉBANO	6	SÍ	POR LA CERCANÍA Y LA INFRAESTRUCTURA QUE TIENE LA CABECERA DISTRITAL	TAMUÍN	POR LAS CONDICIONES
24L10537	SIN DATO	HUASTECO	HUEHUETLÁN	5	NO	PORQUE EL LUGAR DONDE ESTÁ UBICADO ESTÁ MUY RETIRADO Y COMO PUEBLO INDÍGENA ESTAMOS EN ESCASO RECURSO	LOC:HUEHUETLÁN	PARA SER MAS CERCA COMO PUEBLO INDÍGENA
24L10538	HABITANTE	NÁHUATL	ÉBANO	6	SÍ	POR LA CERCANÍA	ÉBANO	POR MAS CERCA
24L10540	HABITANTE	SIN DATO	ÉBANO	6	SÍ	PORQUE ESTA MAS CERCA	ÉBANO	PORQUE HAY MAS MEDIOS DE TRANSPORTE Y ESTA MAS CERCAS
24L10541	HABITANTE	SIN DATO	ÉBANO	6	SÍ	POR LA CERCANÍA DEL MUNICIPIO	ÉBANO	POR LOS MEDIOS DE TRANSPORTE, PORQUE ES MAS CERCAS DE MI PUEBLO
24L10548	HABITANTE	TÉNEK	ÉBANO	6	SÍ	POR LA CERCANÍA DEL MUNICIPIO	SIN DATO	SIN DATO
24L10549	HABITANTE	SIN DATO	ÉBANO	6	SÍ	ES MAS CERCANO	ÉBANO	POR LA CERCANÍA
24L10551	JUEZ AUXILIAR	SIN DATO	RAYÓN	1	SÍ	POR ESTAR MAS CERCA	LOC:CÁRDENAS	POR QUE ESTA MAS FÁCIL DE LLEGAR QUE SIGA EN CÁRDENAS. QUE LOS MUNICIPIOS INDÍGENAS DE ALAQUINES, STA. CATARINA, LAGUNILLAS, RAYÓN, TAMASOPO, CÁRDENAS Y CD. DEL MAÍZ PERTENEZCAN A MISMO DISTRITO
24L10554	HABITANTE	SIN DATO	ÉBANO	6	SÍ	POR LA CERCANÍA DE AMBOS MUNICIPIOS	ÉBANO	PORQUE ES UNA CIUDAD CERCANA Y TIENE MUCHOS HABITANTES
24L10555	SIN DATO	HUASTECO TÉNEK	HUEHUETLÁN	5	NO	PORQUE NOSOTROS VIVIMOS A UNA HORA 40 MINUTOS DE DONDE ESTA NUESTRO DISTRITO Y NOS GUSTARÍA QUE NUESTRO DISTRITO ESTUVIERA MÁS CERCA	LOC:HUEHUETLÁN	POR QUE QUEDARÍA EN TODOS LOS MUNICIPIOS
24L10560	PRIMER SUPLENTE JUEZ AUXILIAR	SIUY	RAYÓN	1	SÍ	PORQUE ES UN PUNTO CÉNTRICO	LOC:RIOVERDE	RIOVERDE. ES UN PUNTO CÉNTRICO PARA LOS DEMAS MUNICIPIOS
24L10563	HABITANTE	TÉNEK	ÉBANO	6	SÍ	PORQUE ES EL MUNICIPIO QUE ME QUEDA MAS CERCA	ÉBANO	POR LA CERCANÍA
24L10564	HABITANTE	TÉNEK	ÉBANO	6	SÍ	POR LA CERCANÍA CON LOS DEMAS MUNICIPIOS Y LAZOS HISTÓRICOS	TAMUÍN	POR LA CERCANÍA CON LOS DEMAS MUNICIPIOS
24L10566	COMISARIADO	TÉNEK	ÉBANO	6	SÍ	PORQUE SE ENCUENTRA CERCA Y PARA EL TRANSPORTE NOS FACILITA	TAMUÍN	PORQUE NOS QUEDA CERCA

Folio	Cargo	Lengua	Municipio de ubicación de pueblo o comunidad	Distrito de ubicación Municipio Primer Escenario	¿De acuerdo con ubicación municipio?	Explicación	Propuesta de cabecera	Explicación propuesta cabecera
24L10572	SUPLENTE DE COMISARIADO	SIN DATO	ÉBANO	6	NO	PORQUE ESTA MUY RETIRADO Y SOLO PARA ALLA Y PODRÍAN PASAR MUCHAS COSAS EN ESE TRAYECTO, PROPONEMOS QUE SE QUEDE EN TAMUÍN PORQUE ES MAS CÉNTRICO Y HAY MAS VÍAS ACCESIBLES Y MAS COMUNICACIÓN	SIN DATO	SIN DATO
24L10576	DELEGADO MUNICIPAL	SIN DATO	ÉBANO	6	NO	PORQUE ESTA MUY RETIRADO Y SOLO PARA ALLA Y PODRÍAN PASAR MUCHAS COSAS EN ESE TRAYECTO, PROPONEMOS QUE SE QUEDE EN TAMUÍN, PORQUE ES MAS CÉNTRICO Y HAY MAS VÍAS DE COMUNICACIÓN ACCESIBLES	TAMUÍN	PORQUE ESTA MAS CÉNTRICO
24L10577	SIN DATO	TÉNEK	HUEHUETLÁN	5	NO	QUE ESTE CONFORMADO DE INDÍGENAS TÉNEK	LOC:TANCANHUITZ DE SANTOS	SIN DATO
24L10581	VECINO	TÉNEK	HUEHUETLÁN	5	NO	POR QUE DEBE SER UN GRUPO INDÍGENA	LOC:TANCANHUITZ DE SANTOS	PORQUE ME QUEDA CERCA
24L10583	COMISARIADO EJIDAL	SIN DATO	ÉBANO	6	NO	PORQUE ESTA MUY SOLO, PUEDEN PASAR MUCHAS COSAS	TAMUÍN	QUE QUEDE EN TAMUÍN
24L10584	JUEZ AUXILIAR	SIN DATO	RAYÓN	1	SÍ	CERCANÍA	LOC:CÁRDENAS	CÁRDENAS PORQUE NOS QUEDA MAS CERCA
24L10586	SIN DATO	TÉNEK	HUEHUETLÁN	5	NO	POR QUE QUEREMOS SER GRUPO INDÍGENA	SIN DATO	SIN DATO
24L10589	TESORERO	TÉNEK	ÉBANO	6	NO	QUEREMOS QUE SE UBIQUE MAS CERCA DE NUESTRA COMUNIDAD	ÉBANO	PARA QUE SEA BENEFICIADO EL POBLADO DE PONCIANO ARRIAGA, POR MAS CERCA DEL POBLADO
24L10592	HABITANTE	TÉNEK	HUEHUETLÁN	5	NO	QUE TODOS LOS PUEBLOS INDÍGENAS (TÉNEK) CONFORMEN UN SOLO DISTRITO EL SEDE QUE SEA EL MUNICIPIO DE TAMPAMOLÓN CORONA.	LOC:TAMPAMOLÓN CORONA	ESTA CÉNTRICO DE LOS PUEBLOS TÉNEK
24L10593	SIN DATO	SIN DATO	HUEHUETLÁN	5	SÍ	POR QUE ESTAMOS GRUPO TENEC	SIN DATO	SIN DATO
24L10595	HABITANTE	TÉNEK	HUEHUETLÁN	5	SÍ	SIN DATO	SIN DATO	SIN DATO
24L10598	SIN DATO	TÉNEK	HUEHUETLÁN	5	NO	POR QUE LA DISTRITACIÓN DEBE SER POR GRUPO INDÍGENA TÉNEK	LOC:TANCANHUITZ DE SANTOS	SIN DATO
24L10599	SIN DATO	TÉNEK	HUEHUETLÁN	5	SIN DATO	SIN DATO	SIN DATO	SIN DATO
24L10600	NINGUNO	SIN DATO	RAYÓN	1	SÍ	PORQUE NO PUEDE IR MAS LEJOS, PORQUE SE DIFICULTA EL TRASLADO	SIN DATO	SIN DATO

Folio	Cargo	Lengua	Municipio de ubicación de pueblo o comunidad	Distrito de ubicación Municipio Primer Escenario	¿De acuerdo con ubicación municipio?	Explicación	Propuesta de cabecera	Explicación propuesta cabecera
24L10601	SIN DATO	TÉNEK	HUEHUETLÁN	5	SIN DATO	SIN DATO	SIN DATO	SIN DATO
24L10602	SIN DATO	TÉNEK	HUEHUETLÁN	5	NO	NO POR QUE DEBE SER ACUERDO COMO CONSULTA INDÍGENA	LOC:AQUISMÓN	POR QUE SE UBICA MAS CERCA DE MUNICIPIO
24L10605	SIN DATO	TÉNEK	HUEHUETLÁN	5	SÍ	SIN DATO	SIN DATO	SIN DATO
24L10606	SIN DATO	TÉNEK	HUEHUETLÁN	5	NO	PORQUE QUEREMOS QUE UBIQUE DONDE HABLEN EL TÉNEK	SIN DATO	SIN DATO
24L10608	SIN DATO	TÉNEK HUASTECO	HUEHUETLÁN	5	NO	POR SU LARGO TRAYECTORIA QUE QUEDA EN MI PUEBLO	LOC:TANCANHUITZ DE SANTOS	PORQUE QUEDA CERCA DE MI PUEBLO
24L10611	SIN DATO	SIN DATO	RAYÓN	1	SÍ	PORQUE ES MAS CERCANÍA PARA EL TRAMITE QUE SE REALIZA	SIN DATO	SIN DATO
24L10613	SIN DATO	TÉNEK	HUEHUETLÁN	5	SÍ	POR LA CERCANÍA DE LOS MUNICIPIOS	LOC:TANCANHUITZ DE SANTOS	TANCANHUITZ POR LA DISTRIBUCIÓN GEOGRÁFICA, PARA QUE LA GENTE TENGA CERCANÍA CON LA DISTRIBUCIÓN.
24L10616	SECRETARIO	TÉNEK	ÉBANO	6	SÍ	PORQUE NOS QUEDA MAS CERCA Y ASÍ RECIBIMOS CUALQUIER INFORME	SIN DATO	DONDE ESTA UBICADO ACTUALMENTE PORQUE NOS QUEDA MAS CERCA Y LOS PUEBLOS TIENEN MAS FACILIDAD DE ACUDIR Y REQUERIR DE CUALQUIER INFORME
24L10626	COMISARIADO	TÉNEK	ÉBANO	6	SÍ	PORQUE LAS COMUNIDADES ESTÁN PEGADAS Y YA CONOCEMOS CADA PUEBLO Y NO SE NOS DIFICULTA PARA REALIZAR ALGÚN TRAMITE	SIN DATO	SIN DATO
24L10630	SIN DATO	TÉNEK	HUEHUETLÁN	5	SÍ	SIN DATO	LOC:TANCANHUITZ DE SANTOS	TANCANHUITZ DE SANTOS POR QUEDA CERQUITA
24L10633	SIN DATO	TÉNEK	HUEHUETLÁN	5	NO	SE UBIQUE AL MUNICIPIO	LOC:HUEHUETLÁN	SIN DATO
24L10638	NINGUNO	TÉNEK	HUEHUETLÁN	5	SÍ	SIN DATO	LOC:TANCANHUITZ DE SANTOS	TANCANHUITZ DE SANTOS
24L10642	SIN DATO	TÉNEK	HUEHUETLÁN	5	SIN DATO	SIN DATO	SIN DATO	SIN DATO
24L10643	SIN DATO	TÉNEK	HUEHUETLÁN	5	NO	POR QUE NOS QUEDA RETIRADO PARA ALGÚN TRAMITE	LOC:TANLAJÁS	SUGIERO QUE QUEDE EL MUNICIPIO DE TANLAJÁS PORQUE SUS TRADICIONES Y EL TRABAJO QUE REALIZAMOS COMO EL PILÓN, CAFÉ Y NARANJA ES EL MISMO TRABAJO QUE SE HACE EN HUEHUETLÁN
24L10647	SIN DATO	TÉNEK	HUEHUETLÁN	5	NO	POR QUE PROPONGO QUE SEA NOMAS PUEBLO INDÍGENA TÉNEK	LOC:TANLAJÁS	SIN DATO

Folio	Cargo	Lengua	Municipio de ubicación de pueblo o comunidad	Distrito de ubicación Municipio Primer Escenario	¿De acuerdo con ubicación municipio?	Explicación	Propuesta de cabecera	Explicación propuesta cabecera
24L10666	JUEZ AUXILIAR	SIN DATO	RAYÓN	1	SÍ	POR LO CERCANO	LOC:RAYÓN	RAYÓN, POR QUE PERTENECEMOS A RAYÓN
24L10684	JUEZ AUXILIAR	PAME XI IUI	SANTA CATARINA	5	SÍ	POR AFINIDAD CULTURAL, CONCENTRA A TODA LA ETNIA PAME XI IUI	LOC:SANTA CATARINA	SANTA CATARINA, PORQUE ES EL MUNICIPIO DONDE PERTENECEMOS
24L10687	JUEZ AUXILIAR	XI'IUY	RAYÓN	1	NO	PORQUE SE ENCUENTRA MUY RETIRADO DE DONDE VIVIMOS Y ES DIFÍCIL DE TRANSPORTARSE PARA HACER CUALQUIER TRAMITE	LOC:CÁRDENAS	CÁRDENAS, POR QUE ES UNA DISTANCIA CONSIDERABLE PARA ACUDIR A ENTREGAR CUALQUIER DOCUMENTO Y SOLICITAMOS QUE LOS MUNICIPIOS INDÍGENAS XI'IUY SE JUNTEN QUE SON LAGUNILLAS, STA. CATARINA, RAYÓN, TAMASOPO, CÁRDENAS, CD. DEL MAÍZ, ALAQUINES Y EL NARANJO
24L10710	LA COMUNIDAD EN GENERAL	XI'IUY NORTE	TAMASOPO	5	NO	NO ESTAMOS DE ACUERDO PORQUE ESTÁN DIVIDIENDO NUESTRAS ETNIAS Y SOLO CONSIDERAN A TRES MUNICIPIOS DE NUESTRAS ETNIA ES POR ESO QUE NOS NEGAMOS A LA PROPUESTA DEL INE.	CÁRDENAS	QUEREMOS SEGUIR CORRESPONDIENDO A EL MISMO DISTRITO QUE SERIA EL DISTRITO LL CON SEDE EN CÁRDENAS EL CUAL ESTA CON LOS 5 MUNICIPIOS DE LA ETNIA XI'IUY.
24L10715	JUEZ AUXILIAR	SIN DATO	RAYÓN	1	SÍ	POR CERCANÍA	LOC:CÁRDENAS	EN CÁRDENAS POR CERCANÍA
24L10717	NINGUNO	TÉNEK	HUEHUETLÁN	5	NO	POR QUE ESTA RETIRADO EL DISTRITO ACTUAL	LOC:HUEHUETLÁN	PORQUE NO CONTAMOS CON EL RECURSO SUFICIENTE PARA TRASLADARNOS AL DISTRITO ACTUAL
24L10722	NINGUNO	TÉNEK	HUEHUETLÁN	5	NO	AL PARECER LA UBICACIÓN DEL INE ESTA RETIRADO UN POCO	LOC:HUEHUETLÁN	EN MI PUNTO DE VISTA SERIA AQUISMÓN PARA NO BATALLAR CON TRAMITES PORQUE ES DEMASIADO RETIRADO HASTA TAMAZUNCHALE Y SERIA EN UN PUNTO MEDIO
24L10726	JUEZ AUXILIAR	PAME	SANTA CATARINA	5	SÍ	POR QUE TODOS LOS PAMES ESTAMOS JUNTOS	LOC:SANTA CATARINA	SANTA CATARINA POR QUE NUESTRO MUNICIPIO
24L10727	SIN DATO	TÉNEK	HUEHUETLÁN	5	NO	POR QUE LA DISTRITACIÓN DEBE SER GRUPO INDÍGENA TÉNEK	LOC:TANCANHUITZ DE SANTOS	SIN DATO
24L10729	VECINO	HUASTECO	HUEHUETLÁN	5	NO	PORQUE DEBE SER POR GRUPO INDÍGENA TÉNEK	LOC:TANCANHUITZ DE SANTOS	QUE SE UBIQUE EN TANCANHUITZ
24L10731	HABITANTE	TÉNEK	HUEHUETLÁN	5	NO	SOMOS INDÍGENAS	SIN DATO	SIN DATO
24L10732	SIN DATO	TÉNEK	HUEHUETLÁN	5	NO	QUEREMOS SER INDÍGENA	LOC:TAMPAMOLÓN CORONA	POR QUE ES CÉNTRICO
24L10737	SIN DATO	TÉNEK	HUEHUETLÁN	5	NO	PORQUE SE ENCUENTRA MUY RETIRADO DE NUESTRO MUNICIPIO	LOC:AQUISMÓN	NOS QUEDA CERCA PARA UN TRAMITE



Folio	Cargo	Lengua	Municipio de ubicación de pueblo o comunidad	Distrito de ubicación Municipio Primer Escenario	¿De acuerdo con ubicación municipio?	Explicación	Propuesta de cabecera	Explicación propuesta cabecera
24L10739	CIUDADANO	TÉNEK	HUEHUETLÁN	5	NO	SIN DATO	SIN DATO	SIN DATO
24L10740	TERCER JUEZ	XI'IUY	RAYÓN	1	SÍ	POR CERCANÍA	LOC:CÁRDENAS	SUGIERO QUE NO SE CAMBIE DE LUGAR POR CERCANÍA
24L10742	SIN DATO	TÉNEK	HUEHUETLÁN	5	NO	SIN DATO	LOC:TAMPAMOLÓN CORONA	SIN DATO
24L10744	SIN DATO	TANLEAB	HUEHUETLÁN	5	NO	SIN DATO	LOC:HUEHUETLÁN	SIN DATO
24L10749	HABITANTE	TÉNEK	HUEHUETLÁN	5	NO	QUEREMOS QUE SEAN PUROS MUNICIPIOS TÉNEK	SIN DATO	SIN DATO
24L10751	SIN DATO	TÉNEK	HUEHUETLÁN	5	NO	SIN DATO	LOC:TANCANHUITZ DE SANTOS	PARA QUE NO NOS QUEDE TAN LEJOS
24L10752	COMISARIADO EJIDAL	SIN DATO	ÉBANO	6	NO	EN ACTA DE ASAMBLEA LLEGARON EN ACUERDO QUE SE QUEDE COMO ESTA, MANIFESTANDO QUE ACTUALMENTE SON ZONAS CÉNTRICAS Y CON MAS VÍAS DE COMUNICACIÓN	SIN DATO	SIN DATO
24L10753	JUEZ AUXILIAR	SIN DATO	ÉBANO	6	NO	LLEGAMOS A LA CONCLUSIÓN QUE NO SE HAGA NINGÚN TIPO DE CAMBIOS, YA QUE DONDE ESTÁN ACTUALMENTE SON CÉNTRICOS Y CON BUENAS VÍAS DE COMUNICACIÓN	SIN DATO	SIN DATO
24L10754	SIN DATO	XI'IUY NORTE	TAMASOPO	5	NO	PARA QUE ESTEN LOS 5 MUNICIPIOS QUE PERTENECEN LA ETNIAS XI'IUY NORTE Y SE REQUIERE QUE SE RESPETE LA PROPUESTA .	CÁRDENAS	PARA QUE NO SEPRE LOS CINCO MUNICIPIOS QUE PERTENECE LA MISMA ETNIAS XI'IUY YA QUE SE PERDERÍA MUCHAS POSIBILIDADES EN UN FUTURO PARA UNA MEJORA DE TODOS LOS MUNICIPIOS.
24L10756	SIN DATO	SIN DATO	ÉBANO	6	NO	QUE NO SE HAGA NINGÚN CAMBIO EN ACUERDO DE ASAMBLEA COMUNITARIA	SIN DATO	SIN DATO
24L10757	COMISARIADO EJIDAL	SIN DATO	ÉBANO	6	NO	LAS AUTORIDADES LLEGARON A LA CONCLUSIÓN QUE NO SE HAGA NINGÚN TIPO DE CAMBIO YA QUE DONDE ESTA EL DISTRITO LOCAL ACTUALMENTE SON LUGARES CÉNTRICOS Y CON BUENAS VÍAS DE COMUNICACIÓN, NO QUIEREN NINGÚN TIPO DE CAMBIO	SIN DATO	SIN DATO
24L10758	COMISARIADO	SIN DATO	ÉBANO	6	NO	QUE SE QUEDE COMO ESTA, PORQUE DONDE ESTÁN SON ZONAS CÉNTRICAS Y CON MAS VÍAS DE COMUNICACIÓN	SIN DATO	SIN DATO

Folio	Cargo	Lengua	Municipio de ubicación de pueblo o comunidad	Distrito de ubicación Municipio Primer Escenario	¿De acuerdo con ubicación municipio?	Explicación	Propuesta de cabecera	Explicación propuesta cabecera
24L10761	SIN DATO	XI'IUY	TAMASOPO	5	NO	A NINGUNO DE NOSOTROS NOS CONVIENE LAS PROPUESTAS QUE HACE EL INE QUEREMOS QUE SE QUEDE EN CÁRDENAS Y QUE SEA CONSIDERADO COMO DISTRITO INDÍGENA ASÍ COMO SE ENCUENTRA ACTUALMENTE , PORQUE NO ESTAMOS LOS 5 MUNICIPIOS XI'IUY INTEGRADOS .	CÁRDENAS	ACTUALMENTE SE ENCUENTRA QUE ES EL DISTRITO 11 LOCAL, EN EL MUNICIPIO DE RIOVERDE PORQUE ES CÉNTRICO PARA LOS 5 MUNICIPIOS INDÍGENAS XI'IUY Y QUE SE CONSIDERE DISTRITO INDÍGENA FEDERAL.
24L10762	JUEZ AUXILIAR	XI 'IUI	SANTA CATARINA	5	SÍ	LA UNIDAD DE LA ETNIA XI 'IUI	LOC:SANTA CATARINA	SANTA CATARINA. ES EL MAS REPRESENTATIVO DE LA ETNIA XI 'IUI
24L10768	SIN DATO	TÉNEK	HUEHUETLÁN	5	SÍ	EL LUGAR MAS CERCANO	LOC:TANLAJÁS	EN TANLAJÁS LUGAR MAS CERCANO
24L10772	COMUNICADOR	SIN DATO	RAYÓN	1	SÍ	SI POR QUE ESTA MAS CERCA	SIN DATO	SIN DATO
24L10780	COMISARIADO COMUNICADOR	XI'IUY	RAYÓN	1	SÍ	PORQUE ESTA MAS CERCA	LOC:CÁRDENAS	QUE SE QUEDE DONDE ESTA, POR QUE ESTA CERCA
24L10781	PROPIETARIO 1 JUEZ AUXILIAR	XI IUY	SANTA CATARINA	5	NO	POR QUE ESTA MUY LEJOS PORQUE IMPLICA MUCHO RECURSOS PORQUE DESCONOCEMOS ESOS LUGARES	LOC:CÁRDENAS	QUE SIGA EN CÁRDENAS
24L10793	JUEZA AUXILIAR	XI'IUY NORTE	TAMASOPO	5	NO	PORQUE ACTUALMENTE ESTÁN LOS CINCO MUNICIPIOS QUE PERTENECEN A LA ETNIAS XIÍUY NORTE Y QUEREMOS QUE SE NOS RESPETE LA PROPUESTA.	CÁRDENAS	PORQUE NO QUEREMOS QUE SE NOS SEPARA A LOS CINCO MUNICIPIOS QUE PERTENECEMOS A LA MISMA ETNIAS XI'IUY PORQUE PERDERÍAMOS POSIBILIDADES EN ALGÚN FUTURO TENER MEJORAS PARA NUESTROS MUNICIPIOS.
24L10804	COMUNIDAD EN GENERAL	XI'IUY NORTE	TAMASOPO	5	NO	NO ESTAMOS DE ACUERDO PORQUE ESTÁN DIVIDIENDO NUESTRAS ETNIAS Y SOLO ESTÁN CONTEMPLANDO A TRES MUNICIPIOS DE LOS CUALES EN TOTAL SOMOS CINCO.	CÁRDENAS	PORQUE ACTUALMENTE ESTAMOS LOS CINCO MUNICIPIOS DE LA ETNIA XI'IUY Y QUEREMOS SEGUIR DE LA MISMA MANERA PERTENECIENDO AL DISTRITO ONCE LOCAL.
24L10818	JUEZ AUXILIAR COMUNAL	XI'IUY	TAMASOPO	5	NO	NO ESTAMOS DE ACUERDO POR LA DISTANCIA ESTA MUY RETIRADO	CÁRDENAS	PORQUE ES MAS CÉNTRICO PARA NUESTRA COMUNIDAD INDÍGENA.
24L10822	COMISARIADO	NÁHUATL	TAMAZUNCHALE	7	NO	NO PORQUE YA ESTAMOS ACOSTUMBRADOS CON LA CONVIVENCIA DE NUESTROS MUNICIPIOS DEL DISTRITO ACTUAL	LOC:TAMAZUNCHALE	PORQUE ES UN MUNICIPIO QUE CUENTA CON LOS SERVICIOS NECESARIOS COMO LA TECNOLOGÍA ADEMÁS EL MUNICIPIO QUE CUENTA CON MAYOR POBLACIÓN
24L10825	SUPLENTE COMISARIADO	TÉNEK	SAN ANTONIO	6	NO	PORQUE DE ESA MANERA NO REVOLVAMOS LAS CULTURAS TÉNEK Y NÁHUATL	LOC:TANLAJÁS	POR LA ACCESIBILIDAD Y DISTANCIA
24L10829	HABITANTE DE LA COMUNIDAD	TÉNEK	SAN ANTONIO	6	NO	PORQUE ES LA MISMA GENTE INDÍGENA HABLANTES DE LENGUA TÉNEK Y NÁHUATL UBICADO EN EL MUNICIPIO DE COXCATLÁN	LOC:TAMPAMOLÓN CORONA	POR QUE ES UN MUNICIPIO CÉNTRICO

Folio	Cargo	Lengua	Municipio de ubicación de pueblo o comunidad	Distrito de ubicación Municipio Primer Escenario	¿De acuerdo con ubicación municipio?	Explicación	Propuesta de cabecera	Explicación propuesta cabecera
24L10830	TODA LA COMUNIDAD EN GENERAL	XÍIUY	TAMASOPO	5	NO	NO ESTAMOS DE ACUERDO CON LA UBICACIÓN PORQUE ESTÁN DIVIDIENDO NUESTRAS ETNIAS Y SOLO ESTÁN CONTEMPLANDO A 3 MUNICIPIOS.	CÁRDENAS	PORQUE ACTUALMENTE ESTAMOS LOS 5 MUNICIPIOS DE LAS ETNIAS XI'IIUY.
24L10837	JUEZ AUXILIAR	XI'IIUI	SANTA CATARINA	5	NO	POR EL MEDIO DE TRANSPORTES. PARA EL TRASLADO POR FALTA DE CONOCIMIENTO.	LOC:CÁRDENAS	CÁRDENAS
24L10839	POBLACIÓN EN GENERAL	XI'IIUY NORTE	TAMASOPO	5	NO	NO ACEPTAMOS LA PROPUESTA PORQUE NO ESTÁN JUNTADO CON OTRAS ETNIAS LAS CUALES ELLOS TIENEN OTROS USOS Y COSTUMBRES , TRADICIONES ,TAMBIÉN NADA MAS ESTÁN CONTEMPLANDO A 3 MUNICIPIOS DE NUESTRA ETNIAS.	CÁRDENAS	PORQUE ACTUALMENTE NUESTRA ETNIAS ESTA UNIDA Y QUEREMOS SEGUIR DE ESTA MANERA QUE CORRESPONDE AL DISTRITO II.
24L10841	SUP DE JUEZ AUXILIAR	XI'IIUY	TAMASOPO	5	SÍ	PUES SI SE VIENE AL DISTRITO EN TAMASOPO S.L.P. YA ESTARÁ BIEN.	TAMASOPO S.L.P.	PORQUE ESTARÍA MAS CERCA.
24L10912	JUEZ AUXILIAR	XI'IIUY	RAYÓN	1	SÍ	PORQUE ME QUEDA CERCA	LOC:CÁRDENAS	QUE SE QUEDE DONDE ESTA PORQUE ME QUEDA CERCA
24L10920	SECRETARIA DE COMITÉ DE APOYO	XI'IIUY	RAYÓN	1	SÍ	SI POR QUE ME QUEDA CERCA	LOC:CÁRDENAS	QUE SIGA DONDE ESTADO SIEMPRE POR QUE ME QUEDA CERCA
24L10930	SECRETARIO DEL GOBERNADOR TRADICIONAL	XI'IIUY	RAYÓN	1	SÍ	PORQUE ES MAS ACCESIBLE PARA LLEGAR	SIN DATO	SIN DATO
24L10936	JUEZ AUXILIAR COMUNAL SEGUNDA SUPLENTE	XI'IIUY	TAMASOPO	5	SÍ	PORQUE NOS QUEDA MAS CERCA QUE QUEDE LA CABECERA MUNICIPAL AHÍ EN TAMASOPO ADEMÁS NOS BENEFICIA A TODAS LAS COMUNIDADES	TAMASOPO	PORQUE AHÍ ES MAS CERCA ADEMÁS PUES TENEMOS MAYOR POBLACIÓN INDÍGENA
24L10940	JUEZ AUXILIAR	XI'UI	SANTA CATARINA	5	SÍ	POR QUE LOS TRES MUNICIPIOS ESTÁN JUNTOS XIUI	LOC:TAMASOPO	TAMASOPO POR QUE PERTENECE A LOS XIUIS Y TIENEN BUENAS VÍAS DE COMUNICACIÓN
24L10949	TESORERO (COMITÉ DE APOYO DE GOBERNADOR TRADICIONAL)	XI'IIUY	RAYÓN	1	SÍ	PORQUE ME ES MAS ACCESIBLE EL LLEGAR	LOC:CÁRDENAS	QUE PERMANEZCA DONDE SE ENCUENTRA, POR QUE NOS QUEDA MAS CERCA Y NOS ES MAS FLEXIBLE ACCEDER
24L10951	JUEZ AUXILIAR	SIN DATO	SANTA CATARINA	5	SÍ	SI TENEMOS AFINIDAD CULTURAL	LOC:SANTA CATARINA	SANTA CATARINA POR QUE ES NUESTRO MUNICIPIO Y AGARRAMOS MAS CERCA
24L10970	JUEZ AUXILIAR	XIUI SUR	SANTA CATARINA	5	SÍ	POR QUE TODOS LOS XIU ESTAMOS JUNTOS Y CONOCEMOS	LOC:SANTA CATARINA	SANTA CATARINA POR QUE ES NUESTRO MUNICIPIO
24L10972	GOBERNADOR TRADICIONAL	XY'IIUY	RAYÓN	1	SÍ	PORQUE ESTA CERCA DE MI COMUNIDAD	LOC:CÁRDENAS	DONDE YA ESTA PORQUE ESTA CERCA

Folio	Cargo	Lengua	Municipio de ubicación de pueblo o comunidad	Distrito de ubicación Municipio Primer Escenario	¿De acuerdo con ubicación municipio?	Explicación	Propuesta de cabecera	Explicación propuesta cabecera
24L10980	JUEZ AUXILIAR PROPIETARIO	SIN DATO	SANTA CATARINA	5	NO	POR QUE YA ESTAMOS ACOSTUMBRADOS EN EL DISTRITO QUE PERTENECEMOS Y TENEMOS MAS FACILIDAD PARA EL TRANSPORTE	LOC:CÁRDENAS	QUE SIGA EN CÁRDENAS POR QUE QUEDA MAS CERCA
24L10985	COMUNICADOR DEL GOBERNADOR TRADICIONAL	XI-IUY	RAYÓN	1	SÍ	PORQUE ESTA CERCA DE MI CASA	LOC:CÁRDENAS	QUE SE QUEDE DONDE ESTA
24L10988	JUEZ AUXILIAR	XI.IUI	SANTA CATARINA	5	NO	POR QUE ESTA MAS CERCA	LOC:CÁRDENAS	LA GENTE DIJO QUE SE QUEDE EN EL MISMO LUGAR. POR QUE? YA MUCHOS CONOCEMOS CÁRDENAS
24L10999	SIN CARGO	XI`IUY	RAYÓN	1	SÍ	POR LA CERCANÍA	LOC:CÁRDENAS	EN DONDE MISMO QUE SE ENCUENTRA POR LA CERCANÍA
24L11002	JUEZ AUXILIAR	SIN DATO	SANTA CATARINA	5	SÍ	POR QUE TODOS LOS PAMES ESTÁN JUNTOS	LOC:SANTA CATARINA	EN SANTA CATARINA POR QUE ESTA MAS CERCA EL MUNICIPIO Y ES A DONDE PERTENECEMOS
24L11003	JUEZ AUXILIAR	XI IUI	SANTA CATARINA	5	SÍ	NO ESTOY DE ACUERDO A QUE SE CAMBIE EL DISTRITO EN EL QUE ESTA NUESTRO MUNICIPIO	LOC:RIOVERDE	EN LA CIUDAD DE RIOVERDE PORQUE ESTA MAS CERCANO A NUESTRO MUNICIPIO Y AL INTERIOR DE NUESTRAS COMUNIDADES Y SI LO CAMBIAMOS MAS LEJOS BA SER MAS DIFÍCIL PARA NOSOTROS
24L11004	SEGUNDO JUEZ	XI IUY	RAYÓN	1	SÍ	POR LA CERCANÍA	LOC:CÁRDENAS	SUGIERO QUE NO SE CAMBIE DE LUGAR POR LA CERCANÍA
24L11008	NINGUNO	XI`IUY	RAYÓN	1	NO	PORQUE ES DIFÍCIL ENTENDER LA PALABRA DISTRITACIÓN	LOC:CÁRDENAS	EN EL MISMO LUGAR, POR QUE YA ESTA UBICADO Y POR COSTUMBRE
24L11013	JUEZ AUXILIAR	SIN DATO	SANTA CATARINA	5	SÍ	POR QUE ESTA UNIDA TODA LA ETNIA XILUI	LOC:TAMASOPO	TAMASOPO MAS CERCA Y ES DEL MISMO PUEBLO INDÍGENA DE MI COMUNIDAD
24L11020	JUEZ AUXILIAR	XIUI	SANTA CATARINA	5	SÍ	POR QUE TODA LA ETNIA SE ENCUENTRA JUNTA HAY SI HAY AFINIDAD CULTURAL.	LOC:TAMASOPO	TAMASOPO POR QUE TIENE BUENAS VÍAS DE COMUNICACIÓN.
24L11023	JUEZ AUXILIAR	XI IUI	SANTA CATARINA	5	SÍ	CERCANÍA AFINIDAD CULTURAL	LOC:SANTA CATARINA	SIN DATO
24L11027	JUEZ AUXILIAR	PAME	SANTA CATARINA	5	SÍ	LA MAYOR PARTE DE LA POBLACIÓN PAME PERTENECE AL DISTRITO	LOC:TAMASOPO	SIN DATO
24L11033	JUEZ AUXILIAR	XI`IUI	SANTA CATARINA	5	NO	POR QUE CONOCEMOS EL LUGAR. ESTA MAS CERCA	LOC:CÁRDENAS	LA GENTE SUGIRIÓ QUE SE QUEDARA EN EL MISMO LUGAR. POR QUE? CONOCEN YA CÁRDENAS.
24L11034	JUEZ AUXILIAR	SIN DATO	SANTA CATARINA	5	SÍ	POR TODO LOS PAMES ESTAMOS JUNTOS	LOC:SANTA CATARINA	SANTA CATARINA POR QUE ES EL MUNICIPIO DE NOSOTROS
24L11039	JUEZ AUXILIAR COMUNAL, PROPIETARIO	XI`IUY	TAMASOPO	5	NO	NO ESTOY DE ACUERDO PORQUE NO SE TOMA EN CUENTA LOS DEMAS MUNICIPIOS QUE TIENE LA COMUNIDADES INDÍGENAS Y ADEMÁS ESTA MUY RETIRADO COMO LO UBICAN EN EL MAPA.	CÁRDENAS	PORQUE ESTARÍA CÉNTRICO TANTO LOS MUNICIPIOS DE SANTA CATARINA ,RAYÓN, CIUDAD MAÍZ ALAQUINES.

Folio	Cargo	Lengua	Municipio de ubicación de pueblo o comunidad	Distrito de ubicación Municipio Primer Escenario	¿De acuerdo con ubicación municipio?	Explicación	Propuesta de cabecera	Explicación propuesta cabecera
24L11043	JUEZ AUXILIAR PROPIETARIO	XI'UI	SANTA CATARINA	5	NO	POR QUE ESTA RETIRADO	LOC:SANTA CATARINA	SANTA CATARINA POR QUE ESTA MAS CERCA
24L11054	SIN DATO	TÉNEK	TAMUÍN	6	SÍ	PORQUE ESTA MUY LEJOS DE DOMICILIO	SIN DATO	SIN DATO
24L11070	JUEZ AUXILIAR	XI'IUY	CIUDAD DEL MAÍZ	1	NO	POR QUE EL INE ESTA DIVIDIENDO LA ETNIA XI'IUY DEJANDO SOLO 3 MUNICIPIOS Y COMO YA SABEMOS DEBEN DE SER 5 MPIOX XI'IUY	LOC:CÁRDENAS	QUE SE QUEDE EN EL MPIO DONDE ESTA
24L11079	CONSEJERO DE ASUNTOS INDÍGENAS	TÉNEK	TAMUÍN	6	SÍ	PORQUE ME QUEDA LEJOS	SIN DATO	SIN DATO
24L11081	NO	TÉNEK	TAMUÍN	6	SÍ	SIN DATO	CIUDAD VALLES	QUE SE QUEDE EN VALLES
24L11084	COMISARIADO	TÉNEK	TAMUÍN	6	SÍ	GUADALCÁZAR ESTA MUY LEJOS	TAMUÍN	QUIERO QUE LA CABECERA MUNICIPAL SE QUEDE EN TAMUÍN
24L11085	POBLADOR	SIN DATO	TAMUÍN	6	SÍ	PARA TENERLO MAS CERCAS	TAMUÍN	PARA MAS CERCAS YA QUE ESTOY A 60 KILÓMETROS DE TAMUÍN
24L11087	SANTA MARTHA	TÉNEK	TAMUÍN	6	SÍ	POR LA CERCANÍA CON MI MUNICIPIO	CIUDAD VALLES	ES LO MAS CERCA EN MI COMUNIDAD
24L11088	COMISARIADO	TÉNEK	TAMUÍN	6	SÍ	PORQUE ME QUEDA CERCA	TAMUÍN	SIN DATO
24L11091	JUEZ AUXILIAR	SIN DATO	TAMUÍN	6	SÍ	PORQUE ES LA MAS CERCANA A MI COMUNIDAD	SANTA MARTHA	PORQUE MI COMUNIDAD ES UNA DE LAS MAS ALEJADAS DEL MUNICIPIO
24L11092	JUEZ AUXILIAR	SIN DATO	SANTA CATARINA	5	NO	PORQUE EN CÁRDENAS ESTA LA COORDINACIÓN DE LOS PUEBLOS INDÍGENAS PORQUE AHORITA PERTENECEMOS A CÁRDENAS	LOC:SANTA CATARINA	SANTA CATARINA PORQUE, ES NUESTRO MUNICIPIO
24L11093	NO	TÉNEK	TAMUÍN	6	SÍ	POR LA CERCANÍA DEL MUNICIPIO	CIUDAD VALLES	QUE SIGA EN CIUDAD VALLES
24L11094	SIN DATO	TÉNEK	TAMUÍN	6	SÍ	TAMUÍN SI	TAMUÍN	TAMUÍN SI, CERCA
24L11095	COMISARIADO	TÉNEK	TAMUÍN	6	SÍ	PORQUE ME QUEDA MAS CERCA	TAMUÍN	PORQUE ME QUEDA MAS CERCA
24L11096	SIN DATO	TÉNEK	TAMUÍN	6	SÍ	TODA LA EXPLICACIÓN MUY CLARA Y HUBO PARTICIPACIÓN INDÍGENA	TAMUÍN S.L.P.	SIN DATO
24L11098	COMISARIADO	TÉNEK	TAMUÍN	6	SÍ	POR CERCANÍA	SIN DATO	ALLÍ EN DONDE ESTA PORQUE ESTA NO CERCA NI LEJOS
24L11100	SIN DATO	NÁHUATL	TAMUÍN	6	SÍ	PORQUE YA ME UBICO POR COSTUMBRE	CIUDAD VALLES	POR LA COSTUMBRE

Folio	Cargo	Lengua	Municipio de ubicación de pueblo o comunidad	Distrito de ubicación Municipio Primer Escenario	¿De acuerdo con ubicación municipio?	Explicación	Propuesta de cabecera	Explicación propuesta cabecera
24L11102	SIN DATO	TÉNEK	TAMUÍN	6	SÍ	PORQUE ESTA CERCA	TAMUÍN	QUIERO EN TAMUÍN POR CERCA
24L11105	SIN DATO	TÉNEK	TAMUÍN	6	SÍ	PORQUE ESTA MAS CERCA EN TAMUÍN	TAMUÍN SAN LUIS POTOSÍ	PORQUE ESTA MAS CERCA PARA NOSOTROS
24L11109	SIN DATO	TÉNEK	TAMUÍN	6	SÍ	PORQUE ESTA MAS CERCA	QUIERO EN TAMUÍN	ES MAS CERCA
24L11119	CONSEJO DE VIGILANCIA	TÉNEK	TAMUÍN	6	SÍ	SI TAMUÍN ESTA CERCA	TAMUÍN S.L.P.	ESTA CERCA
24L11124	POBLADOR	SIN DATO	TAMUÍN	6	SÍ	POR TENERLO MAS CERCA	TAMUÍN	SIN DATO
24L11132	COMITÉ DE MEJORAS MATERIALES	SIN DATO	TAMUÍN	6	SÍ	PARA TENERLO MAS CERCA TAMUÍN	TAMUÍN	PATA TENERLO MAS CERCAS
24L11135	SECRETARIO	NÁHUATL	TAMUÍN	6	NO	PORQUE ME QUEDA LEJOS	TAMUÍN	SIN DATO
24L11139	SIN DATO	MESTIZO	TAMUÍN	6	NO	PORQUE ESTAMOS MUY RETIRADOS	SIN DATO	SIN DATO
24L11141	JUEZ AUXILIAR	NÁHUATL	TAMUÍN	6	SÍ	SIN DATO	TAMUÍN	PORQUE ESTA CERCA Y HAY POBLACIÓN INDÍGENA
24L11144	JUEZ AUX.	TÉNEK	TAMUÍN	6	NO	NO PORQUE IGUAL SE NOS HACE DIFÍCIL EL TRASLADO A OTRO LUGAR	TAMUÍN	PORQUE NOS QUEDA MAS CERCANO A NUESTRA COMUNIDAD.
24L11169	CONSEJEROS INDÍGENA	TÉNEK	TAMUÍN	6	NO	SE REQUIERE UN DISTRITO LOCAL POR DERECHO Y NO POR NUMERO DE VOTANTES TANLAJÁS, AQUISMÓN, TANCHAHUITZ, HUEHUETLÁN SAN ANTONIO, TAMPAMOLÓN CORONA, TANQUIÁN DE ESCOBEDO, Y SAN VICENTE TANCUAYALAB,- DISTRITO INDÍGENA NÁHUATL POR DERECHO Y NO POR NUMERO DE VOTANTES , XILITLA, COXCATLÁN, AXTLA DE TERRAZAS, TAMPACÁN, MATLAPA, Y TAMAZUNCHALE,- DISTRITO INDÍGENA XI'IUY POR DERECHO Y NO POR NUMERO DE VOTANTES ALAQUINES , TAMASOPO, SANTA CATARINA CÁRDENAS, NO QUEREMOS LAS TRES CULTURAS EN UN SOLO DISTRITO YA QUE CADA CULTURA TIENE SUS PROPIOS USOS Y COSTUMBRES , AUTONOMÍA Y LIBRE DETERMINACIÓN.	DISTRITO LOCAL CABECERA TANLAJÁS S.L.P.	POR DERECHO Y NO POR NUMERO DE VOTANTES.

Folio	Cargo	Lengua	Municipio de ubicación de pueblo o comunidad	Distrito de ubicación Municipio Primer Escenario	¿De acuerdo con ubicación municipio?	Explicación	Propuesta de cabecera	Explicación propuesta cabecera
24L11508	JUEZ AUXILIAR	SIN DATO	ÉBANO	6	SÍ	HAY MAS TRANSPORTE Y MAS COMUNICACIÓN Y ESTA CERCA	SIN DATO	SIN DATO
24L11509	SECRETARIO DE COMISARIADO	TÉNEK	ÉBANO	6	SÍ	PORQUE ME QUEDA MAS CERCA Y HAY MAS TRANSPORTE Y MAS ECONÓMICO	SIN DATO	SIN DATO
24L11510	COMISARIADO	TÉNEK	ÉBANO	6	SÍ	PORQUE ME QUEDA MAS CERCA Y HAY MAS TRANSPORTE	SIN DATO	SIN DATO
24L11511	COMISARIADO	SIN DATO	ÉBANO	6	SÍ	PORQUE ME QUEDA MAS CERCA Y HAY TRANSPORTE	SIN DATO	SIN DATO
24L11512	COMISARIADO	SIN DATO	ÉBANO	6	SÍ	PORQUE ME QUEDA MAS CERCA Y HAY TRANSPORTE	SIN DATO	SIN DATO
24L11514	COMISARIADO	NÁHUATL	ÉBANO	6	SÍ	PORQUE MAS CERCA Y HAY TRANSPORTE	SIN DATO	SIN DATO
24L11515	COMISARIADO INDÍGENA	TÉNEK	ÉBANO	6	SÍ	PORQUE NOS QUEDA MAS CENTRO	SIN DATO	SIN DATO
24L11517	COMISARIADO	SIN DATO	ÉBANO	6	SÍ	PORQUE ESTA MAS CERCA Y HAY TRANSPORTE	SIN DATO	SIN DATO
24L11518	SIN DATO	SIN DATO	ÉBANO	6	SÍ	PORQUE ME QUEDA MAS CERCA	SIN DATO	SIN DATO
24L11521	CONSEJO DE VIGILANCIA	SIN DATO	ÉBANO	6	SÍ	PORQUE HAY TRANSPORTE Y ESTA CERCA	SIN DATO	SIN DATO
24L11539	REPRESENTANTE DE LA COMUNIDAD TRIQUI	TRIQUI	SAN LUIS POTOSÍ	10	SÍ	ESTAMOS DE ACUERDO EN QUE TODOS LOS INTEGRANTES DE MI COMUNIDAD HABITAN EL DISTRITO EN EL QUE SE NOS ENCUENTRA UBICADO LAS AUTORIDADES, AL NO QUEDAR EN DISTRITOS DISTINTOS SEGUIMOS MANTENIENDO NUESTRA UNIDAD COMUNITARIA, ES IMPORTANTE MENCIONAR QUE ESTO ES SOLO RESPECTO A NUESTRA COMUNIDAD, MÁS NO A TODO EL MAPA DISTRITAL QUE ES COMPETENCIA DE OTROS REPRESENTANTES INDÍGENAS.	SIN DATO	SIN DATO
24L11542	COMISARIADO EJIDAL	SIN DATO	XILITLA	7	SÍ	PARA LA PROPUESTA DE LA DISTRITACIÓN LOCAL QUE SE DEJE COMO ESTÁ EL MAPA.	LOC:MATLAPA	SE PIDE QUE LA SEDE SEA EN MATLAPA, COMO MUNICIPIO CENTRO COMO ETNIA NÁHUATL POR USOS Y COSTUMBRES SIN PARTIDOS POLÍTICOS



Folio	Cargo	Lengua	Municipio de ubicación de pueblo o comunidad	Distrito de ubicación Municipio Primer Escenario	¿De acuerdo con ubicación municipio?	Explicación	Propuesta de cabecera	Explicación propuesta cabecera
24L11543	COMISARIADO DE BIENES COMUNALES	SIN DATO	TAMPAMOLÓN CORONA	6	NO	QUE LOS DISTRITOS SE CLASIFIQUEN POR CULTURA INDÍGENA POR DERECHO MAS NO POR NÚMERO DE POBLACIÓN DE VOTANTES, NI MUCHO MENOS COMO PROPONE EL INE, MEZCLANDO 3 CULTURAS EN DOS DISTRITOS, TOTALMENTE ERRÓNEO, YA QUE CADA CULTURA TIENE SUS PROPIOS USOS Y COSTUMBRES, AUTONOMÍA Y LIBRE DETERMINACIÓN. DISTRITO INDÍGENA LOCAL CULTURA TÉNEK (POR DERECHO NO POR NÚMERO DE VOTANTES).AQUISMÓN, TANCANHUITZ, HUEHUETLÁN, TANLAJÁS, SAN ANTONIO, TAMPAMOLÓN CORONA, TANQUIÁN DE ESCOBEDO, SAN VICENTE TANCUAYALAB.	LOC:TANLAJÁS	CON CABECERA DISTRITAL EN TANLAJÁS
24L11545	PDTE. COMISARIADO DE BIENES COMUNALES	SIN DATO	AXTLA DE TERRAZAS	5	SIN DATO	SIN DATO	LOC:AXTLA DE TERRAZAS	POR MAYORÍA DE VOTOS DE LOS ASAMBLEÍSTAS DECIDEN QUE EL LUGAR SEDE SEA EN AXTLA DE TERRAZAS, S.L.P. PARA LA UBICACIÓN DEL EDIFICIO QUE CORRESPONDE AL DISTRITO DEL CONSEJO ESTATAL ELECTORAL Y DE PARTICIPACIÓN CIUDADANA DE SAN LUIS POTOSÍ.
24L11546	SIN DATO	SIN DATO	TAMPAMOLÓN CORONA	6	NO	QUE LOS DISTRITOS SE CLASIFIQUEN POR CULTURA INDÍGENA POR DERECHO MAS NO POR NÚMERO DE POBLACIÓN DE VOTANTES, NI MUCHO MENOS COMO PROPONE EL INE, MEZCLANDO 3 CULTURAS EN DOS DISTRITOS, TOTALMENTE ERRÓNEO, YA QUE CADA CULTURA TIENE SUS PROPIOS USOS Y COSTUMBRES, AUTONOMÍA Y LIBRE DETERMINACIÓN. DISTRITO INDÍGENA LOCAL CULTURA TÉNEK (POR DERECHO NO POR NÚMERO DE VOTANTES).AQUISMÓN, TANCANHUITZ, HUEHUETLÁN, TANLAJÁS, SAN ANTONIO, TAMPAMOLÓN CORONA, TANQUIÁN DE ESCOBEDO, SAN VICENTE TANCUAYALAB.	LOC:TANLAJÁS	CON CABECERA DISTRITAL EN TANLAJÁS
24L11547	JUEZ AUXILIAR	SIN DATO	SAN MARTÍN CHALCHICUAUTLA	6	SIN DATO	SIN DATO	LOC:TAMAZUNCHALE	EL ACUERDO SE TOMO POR EL RECORRIDO QUE NOS QUEDA CERCA PARA LLEGAR A TAMAZUNCHALE *TAMBIÉN POR MOTIVO ECONÓMICO *OTROS MUNICIPIOS QUEDAN MÁS RETIRADOS

Folio	Cargo	Lengua	Municipio de ubicación de pueblo o comunidad	Distrito de ubicación Municipio Primer Escenario	¿De acuerdo con ubicación municipio?	Explicación	Propuesta de cabecera	Explicación propuesta cabecera
24L11549	JUEZ PROPIETARIO	SIN DATO	AQUISMÓN	5	NO	QUE LOS DISTRITOS SE CLASIFIQUEN POR CULTURA INDÍGENA POR DERECHO MAS NO POR NÚMERO DE POBLACIÓN DE VOTANTES, NI MUCHO MENOS COMO PROPONE EL INE, MEZCLANDO 3 CULTURAS EN DOS DISTRITOS, TOTALMENTE ERRÓNEO, YA QUE CADA CULTURA TIENE SUS PROPIOS USOS Y COSTUMBRES, AUTONOMÍA Y LIBRE DETERMINACIÓN. DISTRITO INDÍGENA LOCAL CULTURA TÉNEK (POR DERECHO NO POR NÚMERO DE VOTANTES).AQUISMÓN, TANCANHUITZ, HUEHUETLÁN, TANLAJÁS, SAN ANTONIO, TAMPAMOLÓN CORONA, TANQUIÁN DE ESCOBEDO, SAN VICENTE TANCUAYALAB.	LOC:TANLAJÁS	CON CABECERA DISTRITAL EN TANLAJÁS
24L11569	SIN DATO	SIN DATO	TANLAJÁS	6	NO	QUE LA DISTRITACIÓN SE HAGA POR PUEBLOS INDÍGENAS, LOS NÁHUATL POR UN LADO, LOS XI OIS POR OTRO LADO Y LOS TÉNEK POR OTRO LADO, PARA QUE SE TENGA GARANTIZADO EL ACCESO DE REPRESENTACIÓN AL CONGRESO DEL ESTADO	SIN DATO	SIN DATO
24L11599	REPRESENTANTE DEL PUEBLO OTOMÍ	LENGUA OTOMÍ	SAN LUIS POTOSÍ	10	SÍ	TODOS LOS INTEGRANTES DEL PUEBLO OTOMÍ QUE RADICAMOS EN EL MUNICIPIO DE SAN LUIS POTOSÍ ESTAMOS DENTRO DEL DISTRITO 5	SIN DATO	EN UN PUNTO MEDIO DEL MUNICIPIO
24L11614	SEC. DE REPRESENTANTE DE B.C.	NÁHUATL	TAMAZUNCHALE	7	SÍ	ESTA BIEN DONDE SE UBICA, NO ESTA LEJOS.	LOC:TAMAZUNCHALE	TAMAN QUEDARÍA MAS CERCA, PERO ESTA BIEN DONDE ESTA NO NOS LEJOS QUE QUEDE DONDE AHORA SE UBICA
24L11616	CONSEJERO CONSULTIVO INDÍGENA INDEPI	SIN DATO	TANCANHUITZ	5	NO	QUE LOS DISTRITOS LOCAL SE CLASIFIQUEN POR CULTURA INDÍGENA, POR DERECHO MAS NO POR NUMERO DE POBLACIÓN DE VOTANTES, NIU MUCHO MENOS COMO PROPONE EL INE, MEZCLANDO TRES CULTURAS EN DOS DISTRITOS TOTALMENTE ERRÓNEO, YA QUE CADA CULTURA TIENE SUS PROPIOS USOS Y COSTUMBRES. AUTONOMÍA Y LIBRE DETERMINACIÓN.	LOC:TANLAJÁS	DISTRITO INDÍGENA LOCAL TÉNEK, CON CABECERA DISTRITAL EN TANLAJÁS. (AQUISMÓN, TANCANHUITZ, HUEHUETLÁN, TANLAJÁS, SAN ANTONIO, TAMPAMOLÓN CORONA, TANQUIÁN DE ESCOBEDO, SAN VICENTE TANCUAYALAB.

Folio	Cargo	Lengua	Municipio de ubicación de pueblo o comunidad	Distrito de ubicación Municipio Primer Escenario	¿De acuerdo con ubicación municipio?	Explicación	Propuesta de cabecera	Explicación propuesta cabecera
24L11619	INTEGRANTE DEL CONSEJO CONSULTIVO INDÍGENA (INDEPI)	TÉNEK	TANLAJÁS	6	NO	LAS COMUNIDADES DE TANLAJÁS MANIFESTAMOS NUESTRA INCONFORMIDAD Y RECHAZO A LAS MANIOBRAS, MANIPULACIONES Y SIMULACIONES QUE EL INE HA VENIDO REALIZANDO EN EL MARCO DEL PROCESO DE SU CONSULTA PARA LA DEMARCACIÓN DE LOS DISTRITOS LOCALES Y FEDERALES EN EL ESTADO DE SAN LUIS POTOSÍ.	LOC:TANLAJÁS	DISTRITO LOCAL TÉNEK CON CABECERA EN TANLAJÁS. (AQUISMÓN, TANCANHUITZ, HUEHUETLÁN, TANLAJÁS, SAN ANTONIO, TAMPAMOLÓN CORONA, TANQUIÁN DE ESCOBEDO, SAN VICENTE TANCUAYALAB,
24L11620	SIN DATO	SIN DATO	TANCANHUITZ	5	NO	TRAS UN AMPLIO DEBATE, SE ADVIERTE QUE NO SE CUMPLIERON LOS CRITERIOS DE SER PREVIA, LIBRE E INFORMADA. EN VIRTUD QUE NO SE INFORMO A LA ASAMBLEA EN TIEMPO Y FORMA DE ESTE TEMA PARA DEBATIRLO A PROFUNDIDAD Y CON FUENTES DE INFORMACIÓN NO ÚNICAMENTE DE LA PARTE OFICIAL SINO DE ACADÉMICOS Y ESTUDIOSOS DEL TEMA EN CUESTIÓN POR LO QUE EN UNANIMIDAD SE REPRUEBA ESTE ACTO DE SIMULACIÓN.	SIN DATO	SIN DATO
24L8117	JUEZ AUXILIAR	NÁHUATL	SAN MARTÍN CHALCHICUAUTLA	6	NO	QUEREMOS QUE SE MANTENGA COMO ESTA ACTUALMENTE ES MUY CERCANO Y ACCESIBLE	LOC:TAMAZUNCHALE	SIN DATO
24L8204	JUEZ AUXILIAR	TÉNEK	AQUISMÓN	5	SÍ	POR QUE QUEDARÍA CERCA DEL MUNICIPIO DE AQUISMÓN	LOC:TAMASOPO	PORQUE QUEDARÍA PEGADO DEL MUNICIPIO DE AQUISMÓN
24L9206	AUTORIDADES COMUNITARIAS	XI'UY NORTE	TAMASOPO	5	NO	A NINGÚN DE NOSOTROS NOS CONVIENE LAS PROPUESTAS QUE HACE EL INE Y QUEREMOS QUE SE QUEDE EN CÁRDENAS Y QUE SEA CONSIDERADO COMO DISTRITO INDÍGENA ASÍ COMO ACTUALMENTE SE ENCUENTRA	LOC:CÁRDENAS	COMO ACTUALMENTE SE ENCUENTRA QUE SERIA EL DISTRITO 11 LOCAL
24L9317	SECRETARIO	NÁHUATL	TAMAZUNCHALE	7	SÍ	POR QUE NOS QUEDA CERCA	LOC:TAMAZUNCHALE	QUE SIGA EN LA MISMA, POR QUE NOS FACILITA EN MUCHOS ASPECTOS
24L9318	DELEGADO MUNICIPAL	TÉNEK	AQUISMÓN	5	SÍ	SIN DATO	LOC:AQUISMÓN	PORQUE NOS QUEDA MAS CERCA PARA TRAMITAR
24L9320	DELEGADO MUNICIPAL	NÁHUATL	TAMAZUNCHALE	7	SÍ	POR QUE PERTENECEMOS AL MUNICIPIO MAS CERCANO Y NO QUEREMOS QUE SE MODIFIQUE EL LUGAR PARA LOS TRAMITES	LOC:TAMAZUNCHALE	SIN DATO
24L9322	JUEZ AUXILIAR	NÁHUATL	TAMAZUNCHALE	7	SÍ	POR QUE EL PUEBLO SE BENEFICIARIA QUE ESTE CERCA EL DISTRITO ELECTORAL POR LA FALTA DE RECURSOS	LOC:TAMAZUNCHALE	POR QUE ES UN LUGAR MAS CERCA PARA TODO LA CIUDADANÍA DE HACER SUS TRAMITES DEL INE

Folio	Cargo	Lengua	Municipio de ubicación de pueblo o comunidad	Distrito de ubicación Municipio Primer Escenario	¿De acuerdo con ubicación municipio?	Explicación	Propuesta de cabecera	Explicación propuesta cabecera
24L9324	COMISARIADO EJIDAL	NÁHUATL	TAMPACÁN	6	NO	PORQUE NOS VA A QUEDAR MAS LEJANOS LOS MUNICIPIOS O RETIRADOS Y ESO NOS IMPACTARA EN LA ECONOMÍA PARA ASISTIR CUANDO SE REQUIERA EN LA CABECERA DISTRITAL	LOC:MATLAPA	PORQUE ES CERCANO Y CÉNTRICO DE LOS MUNICIPIOS
24L9325	DELEGADO MUNICIPAL	NÁHUATL	TAMAZUNCHALE	7	SÍ	POR QUE ESTA CERCA A MI COMUNIDAD	LOC:TAMÁN	SE SUGIERE QUE SE QUEDE EN ESTE MISMO MUNICIPIO DE TAMAZUNCHALE PORQUE ES MUCHO EL BENEFICIO PARA LA POBLACIÓN EN GENERAL
24L9326	DELEGADO MUNICIPAL	NÁHUATL	TAMAZUNCHALE	7	SÍ	PORQUE A NOSOTROS NOS FAVORECE QUE SE UBIQUE DENTRO DE NUESTRO MUNICIPIO	LOC:TAMAZUNCHALE	QUE NO SE QUITE DE ESTE MUNICIPIO, QUE SIGA AQUÍ EN TAMAZUNCHALE
24L9328	VECINO	NÁHUATL	TAMAZUNCHALE	7	SÍ	YA QUE PARA LE GENTE ESTA EN UN LUGAR APROPIADO Y DE TAL FORMA ESTA EN EL MERO CENTRO DE LOS DEMAS MUNICIPIOS	LOC:TAMAZUNCHALE	QUE SIGA PERMANECIENDO EL INE EN TAMAZUNCHALE S.L.P.
24L9330	REPRESENTANTE	NÁHUATL	TAMAZUNCHALE	7	SÍ	POR QUE NOS QUEDA CERCA	LOC:TAMÁN	POR QUE NOS QUEDA CERCA
24L9334	REPRESENTANTE DE BIENES COMUNALES	NÁHUATL	TAMAZUNCHALE	7	SÍ	SI PORQUE DENTRO DE MI MUNICIPIO QUE ES TAMAZUNCHALE SE ENCUENTRA UBICADA EL DISTRITO ELECTORAL	LOC:SANTIAGO CENTRO	POR QUE LAS DEMAS COMUNIDADES O BARRIOS SE ENCUENTRAN UBICADOS CERCA DE DICHA LOCALIDAD
24L9336	REPRESENTANTE DE B.C.	NÁHUATL	TAMAZUNCHALE	7	NO	PORQUE LA ACTUALIDAD LA CABECERA DISTRITAL SE ENCUENTRA EN TAMAZUNCHALE Y SI SE ENTREGAN OTROS MUNICIPIOS PODRÍAN CAMBIAR CABECERA DISTRITAL	LOC:TAMAZUNCHALE	PORQUE ES MUNICIPIO MAS GRANDE DE LOS MUNICIPIOS QUE CONFORMAN EL DISTRITO 07 Y SE ENCUENTRAN CON TODOS LOS SERVICIOS.
24L9339	JUEZ AUXILIAR	NÁHUATL	TAMAZUNCHALE	7	SÍ	EL PORQUE NOS BENEFICIOS DE LOS SERVICIOS QUE OBTIENE TAMAZUNCHALE	LOC:TAMAZUNCHALE	PORQUE LA POBLACIÓN OBTIENE MÁS FACILIDAD EL ACUDIR A ESE DISTRITO Y POR TODOS LOS SERVICIOS QUE OBTIENE TAMAZUNCHALE
24L9342	SEGUNDO SUPLENTE DE JUEZ AUXILIAR	NÁHUATL	AQUISMÓN	5	SÍ	EL FORTALECER NUESTROS MUNICIPIOS Y COMUNIDADES INDÍGENAS NOS AYUDA A PROPONER DIPUTADOS FEDERALES DE NUESTRO DISTRITO PARA BUSCAR LOS BENEFICIOS DE LAS COMUNIDADES INDÍGENAS	LOC:AQUISMÓN	SIN DATO
24L9344	COMISARIADO	NÁHUATL	AXTLA DE TERRAZAS	5	SÍ	SIN DATO	LOC:AXTLA DE TERRAZAS	POR QUE ES UN MUNICIPIO CÉNTRICO DENTRO DEL DISTRITO ADEMÁS ESTARÁ MAS CERCAS DEL EJIDO
24L9345	JUEZ AUXILIAR	NÁHUATL	TAMAZUNCHALE	7	SIN DATO	SIN DATO	LOC:TAMAZUNCHALE	PORQUE AGARRAMOS MAS CERCA PARA SER TRAMITES DE CREDENCIAL
24L9346	DELEGADO	SIN DATO	TAMAZUNCHALE	7	SÍ	SIN DATO	LOC:TAMAZUNCHALE	ES CÉNTRICO

Folio	Cargo	Lengua	Municipio de ubicación de pueblo o comunidad	Distrito de ubicación Municipio Primer Escenario	¿De acuerdo con ubicación municipio?	Explicación	Propuesta de cabecera	Explicación propuesta cabecera
24L9348	COMISARIADO	NÁHUATL	TAMPACÁN	6	SÍ	SIN DATO	LOC:TAMPACÁN	SIN DATO
24L9350	DELEGADO MUNICIPAL	NÁHUATL	TAMAZUNCHALE	7	SÍ	ESTOY DE ACUERDO QUE SIGA EN TAMAZUNCHALE EL DISTRITO ELECTORAL	LOC:TAMAZUNCHALE	QUEREMOS QUE LA CABECERA DISTRITAL SEA EN TAMAZUNCHALE
24L9353	DELEGADA MUNICIPAL	SIN DATO	TAMAZUNCHALE	7	SÍ	*SIMPLIFICA EL TERRITORIO*LA CERCANÍA PARA ACUDIR A LAS OFICINAS DEL INE*MEJOR ATENCIÓN A LA CIUDADANÍA*MAYORES BENEFICIOS*LA CERCANÍA LOGRARÍA MAS ORGANIZACIÓN Y COORDINACIÓN *QUE LAS AUTORIDADES ELECTAS VISITEN Y CONOZCAN LAS NECESIDADES DE SUS GOBERNADOS Y QUE DOMINEN LA LENGUA NÁHUATL*SE TIENE OPORTUNIDAD DE QUE EL CANDIDATO SEA DE NUESTRO MUNICIPIO.	LOC:TAMAZUNCHALE	*ES LO MAS CERCANO PARA QUE LOS HABITANTES DE NUESTRO MUNICIPIO ACUDAN A REALIZAR SUS TRAMITES *POR LO QUE OCASIONA MENOR GASTOS DE TRASLADARSE A OTRO MUNICIPIO
24L9355	JUEZ AUXILIAR	TÉNEK	SAN ANTONIO	6	SÍ	POR QUE ESTAMOS ZONA CÉNTRICA	LOC:TANLAJÁS	POR QUE TIENE TODOS LOS SERVICIOS
24L9365	JUEZ	NÁHUATL	XILITLA	7	SÍ	PORQUE NOS HACE O NOS QUEDA CÉNTRICO	LOC:XILITLA	ES CÉNTRICO PARA OTRAS LOCALIDADES
24L9367	TESORERO EJIDAL	NÁHUATL	XILITLA	7	SÍ	POR QUE SERIAMOS TODOS INDÍGENAS	LOC:XILITLA	POR QUE NO TENEMOS RECURSOS PARA TRASLADARNOS
24L9370	JUEZ PROPIETARIO	NÁHUATL	XILITLA	7	SÍ	PUES POR QUE ESTAMOS CERCA Y PORQUE ESTAS TRES SON INDÍGENAS O SEA LA MAYORÍA	LOC:XILITLA	POR QUE NO CONTAMOS CON RECURSOS PARA TRASLADARNOS
24L9372	JUEZ AUXILIAR 1ER SUPLENTE	NÁHUATL	XILITLA	7	NO	POR LA DISTANCIA E IMPLICA GASTOS DE TRASLADO	LOC:XILITLA	ES DE FÁCIL ACCESO, NO IMPLICA GASTOS
24L9375	SUPLENTE JUEZ (SEGUNDO)	NÁHUATL	XILITLA	7	SÍ	SE ENCUENTRA CERCANA AL MUNICIPIO, ES POSIBLE LLEVAR A CABO EL PROCESO ELECTORAL	LOC:XILITLA	DE SER POSIBLE, QUE SE UBIQUE EN EL MUNICIPIO SERIA POSIBLE QUE MAS GENTE ACUDA A EL PROCESO ELECTORAL
24L9377	JUEZ AUXILIAR EN FUNCIÓN	NÁHUATL	XILITLA	7	SÍ	YO ESTOY DE ACUERDO POR QUE LA MAYORÍA DE LAS COMUNIDADES SON INDÍGENAS	LOC:XILITLA	POR QUE ES LUGAR MAS CERCANO
24L9378	INTEGRANTE DE LA JUNTA DIRECTIVA	WIXÁRIKA	SAN LUIS POTOSÍ	10	SÍ	DEBIDO A QUE SOMOS UN PUEBLO CON PRESENCIA EN EL ESTADO DE SAN LUIS POTOSÍ Y LOS INTEGRANTES DE NUESTRO PUEBLO SE ENCUENTRAN EN DISTINTAS COLONIAS DENTRO DEL DISTRITO 05.	SIN DATO	EN LA ZONA CENTRO, YA QUE NUESTROS HERMANOS INDÍGENAS SE ENCUENTRAN DISPERSOS EN DISTINTAS COLONIAS.
24L9380	JUEZ PRIMER SUPLENTE	NÁHUATL	XILITLA	7	SÍ	PORQUE SE NOS HACE MAS CERCA PORQUE SIGA EL MUNICIPIO DENTRO DEL DISTRITO	LOC:XILITLA	POR QUE NOS FACILITA NOS ES MAS FÁCIL TRAMITAR NUESTROS PAPELES
24L9381	INTEGRANTE DE LA JUNTA DIRECTIVA	NÁHUATL	SAN LUIS POTOSÍ	10	SÍ	DEBIDO A QUE ESTAMOS EN DIFERENTES COLONIAS LOS QUE SOMOS DEL PUEBLO.	SIN DATO	COL. 6 DE JUNIO. PORQUE SE ENCUENTRA LA MAYORÍA DE LA GENTE.

Folio	Cargo	Lengua	Municipio de ubicación de pueblo o comunidad	Distrito de ubicación Municipio Primer Escenario	¿De acuerdo con ubicación municipio?	Explicación	Propuesta de cabecera	Explicación propuesta cabecera
24L9382	JUEZ PROPIETARIO	NÁHUATL	XILITLA	7	SÍ	PARA PODER ELEGIR BIEN A LAS PERSONAS	LOC:XILITLA	PUES FAVORECE PARA ACERCAR LOS SERVICIOS QUE MANEJA EL INE
24L9383	REPRESENTANTE DE LA JUNTA DIRECTIVA	MAZAHUA JÑATJO	SAN LUIS POTOSÍ	10	SÍ	SATISFACTORIO	SIN DATO	TODOS ESTÁ BIEN
24L9385	JUEZ AUXILIAR EN FUNCIONES	NÁHUATL	XILITLA	7	SÍ	YO ESTOY DE ACUERDO POR QUE ESTOS PUEBLOS SON INDÍGENAS	LOC:XILITLA	PORQUE ES MI MUNICIPIO AL QUE PERTENEZCO ACLARO ES UNO DE LOS MUNICIPIOS QUE POLÍTICAMENTE REDITÚA MÁS VOTOS EN LA HUASTECA Y ADEMÁS SERÍA UN GASTO ECONÓMICO MENOR LA GENTE QUE NECESITA EL TRÁMITE POR EL DE LA CREDENCIAL
24L9386	NINGUNO	NÁHUATL	XILITLA	7	SÍ	POR LA CERCANÍA	LOC:XILITLA	POR LA CERCANÍA
24L9388	JUEZ AUXILIAR	NÁHUATL	XILITLA	7	SÍ	POR QUE NOSOTROS PODEMOS ELEGIR A UN DIPUTADO	LOC:XILITLA	POR QUE NOS EVITAMOS GASTOS
24L9390	JUEZ 2DO SUPLENTE	NÁHUATL	XILITLA	7	SÍ	POR LA CERCANÍA	LOC:XILITLA	POR LA CERCANÍA
24L9391	COMANDANTE	NÁHUATL	XILITLA	7	SÍ	POR MAS CERCANÍA	LOC:XILITLA	POR LA CERCANÍA
24L9392	JUEZ 1ER SUPLENTE	NÁHUATL	XILITLA	7	SÍ	POR QUE NOSOTROS PODEMOS ELEGIR A UN DIPUTADO DE AQUÍ CERCA	LOC:XILITLA	POR LA CERCANÍA PARA TRAMITAR ALGÚN DOCUMENTO
24L9393	SIN DATO	NÁHUATL	XILITLA	7	SÍ	SIN DATO	LOC:AXTLA DE TERRAZAS	POR QUE ESTAMOS JUNTOS
24L9394	REPRESENTANTE POR ASAMBLEA	NÁHUATL	SAN LUIS POTOSÍ	9	SÍ	CONSIDERO QUE HAY ALGUNOS VOTANTES ESTÁN EN EL PADRÓN ELECTORAL DISTANTE DE SU COMUNIDAD, SE TRASLADAN PARA IR A VOTAR, ACERCARLOS A UN DISTRITO MÁS CERCANO O ABRIR OTRO DISTRITO, COMO SUCEDER EN LA HUASTECA, COMUNIDADES Y MUNICIPIOS QUE ESTÁN MUY DISTANTES.	SIN DATO	DÓNDE SEA MÁS CERCANO O CÉNTRICO DE LAS COMUNIDADES DONDE PUEDAN ACERCARSE LA MAYORÍA DE LOS VOTANTES. MUCHOS NO ACUDEN POR ESTAR LEJOS DE SU JURISDICCIÓN, UN ESTUDIO DEMOGRÁFICO A FONDO.
24L9395	JUEZ AUXILIAR	NÁHUATL	XILITLA	7	NO	POR QUE TAMAZUNCHALE AGARRAMOS MUY LEJOS	LOC:AXTLA DE TERRAZAS	SIN DATO
24L9396	REPRESENTANTE	NÁHUATL	SAN LUIS POTOSÍ	10	NO	PORQUE SÍ NOS CAMBIAN AL DISTRITO 07, SERÁ UN DESCONTROL A TODOS EL DÍA DE LA VOTACIÓN, A DEMÁS ESTAMOS EN DIFERENTES COLONIAS.	SIN DATO	MEJOR QUE NOS DEJEN EN EL MISMO DISTRITO, ASÍ NO VAMOS A BATALLAR EL DÍA DE LA VOTACIÓN.
24L9397	JUEZ AUXILIAR PROPIETARIO	NÁHUATL	XILITLA	7	SÍ	POR QUE SE ENCUENTRA MAS CERCA, POR QUE SOMOS LA MAYORÍA DEL PUEBLO INDÍGENA	LOC:MATLAPA	POR QUE XILITLA Y TAMAZUNCHALE SEAMOS QUIENES NOS TRASLADAMOS

Folio	Cargo	Lengua	Municipio de ubicación de pueblo o comunidad	Distrito de ubicación Municipio Primer Escenario	¿De acuerdo con ubicación municipio?	Explicación	Propuesta de cabecera	Explicación propuesta cabecera
24L9399	JUEZ PROPIETARIO	TÉNEK	XILITLA	7	SÍ	POR QUE SON INDÍGENAS	LOC:XILITLA	POR QUE NOS QUEDA CERCA
24L9401	CONSEJERA	TÉNEK	XILITLA	7	SÍ	SIN DATO	LOC:XILITLA	SIN DATO
24L9403	INTEGRANTE DE LA JUNTA DIRECTIVA TÉNEK	TÉNEK	SAN LUIS POTOSÍ	10	NO	PORQUE SI NO CAMBIAN AL DISTRITO 07 SEA UN DESCONTROL A TODOS EL DÍA DE LA VOTACIÓN. ADEMÁS, ESTAMOS EN DIFERENTES COLONIAS.	SIN DATO	MEJOR QUE NOS DEJEN EN EL DISTRITO, ASÍ NO VAMOS A BATALLAR EN DÍA DE LA VOTACIÓN, ESTAMOS ACOSTUMBRADOS EN EL LUGAR.
24L9404	JUEZ 2DO SUPLENTE	NÁHUATL	XILITLA	7	SÍ	POR QUEDA MAS CERCA	LOC:XILITLA	PORQUE NOS EVITARÍA SER GASTO Y NOS QUEDA MAS CERCA
24L9417	JUEZ PROPIETARIO	NÁHUATL	XILITLA	7	SÍ	POR QUE NOS QUEDA CERCA, POR QUE SOMOS INDÍGENAS	LOC:XILITLA	PARA EVITAR GASTOS MAYORES , PARA ACERCAR LOS SERVICIOS ELECTORALES
24L9419	JUEZ PROPIETARIO	NÁHUATL	XILITLA	7	SÍ	PARA DISTRIBUIR DE MANERA EQUILIBRADA LA POBLACIÓN	LOC:XILITLA	PARA TENER MEJOR ACCESO
24L9420	JUEZ PRIMER SUPLENTE	NÁHUATL	XILITLA	7	SÍ	POR QUE ESTA MAS CERCA	LOC:XILITLA	POR QUE ESTA MAS CERCA
24L9422	PRIMER JUEZ SUPLENTE	NÁHUATL	XILITLA	7	SÍ	POR SER MAS CERCA	LOC:XILITLA	NOS EVITARÍA HACER GASTOS
24L9424	JUEZ	SIN DATO	XILITLA	7	SÍ	POR QUE ES MAS CERCA Y ES MENOS PASAJE	LOC:MATLAPA	POR QUE AHÍ ES MAS CERCA PARA NOSOTROS
24L9426	S. DEL JUEZ AUXILIAR	NÁHUATL	XILITLA	7	SÍ	POR QUE ES UN LUGAR MAS CERCA	LOC:MATLAPA	SIN DATO
24L9429	SECRETARIO EJIDAL	NÁHUATL	XILITLA	7	SÍ	POR QUE SE AGARRA MAS CERCA	LOC:MATLAPA	POR QUE SE AGARRA MAS CERCA
24L9431	SIN DATO	SIN DATO	XILITLA	7	SÍ	SIN DATO	LOC:XILITLA	SIN DATO
24L9432	JUEZ 2DO SUPLENTE	NÁHUATL	XILITLA	7	SÍ	POR QUE SON MUNICIPIOS SON ZONA INDÍGENA Y ES PUEBLO ORIGINARIO	LOC:XILITLA	PORQUE ES UN LUGAR CÉNTRICO
24L9434	COMISARIADO	SIN DATO	XILITLA	7	SÍ	POR QUE ESTA CERCA DE OTROS MUNICIPIOS	LOC:MATLAPA	POR QUE ESTA CÉNTRICO
24L9437	1ER SUPLENTE DE JUEZ COMUNITARIO	NÁHUATL	XILITLA	7	SÍ	POR CÉNTRICO	LOC:XILITLA	POR MAS CERCA
24L9439	JUEZ 1ER SUPLENTE	NÁHUATL	XILITLA	7	SÍ	QUE SEA XILITLA	LOC:XILITLA	PORQUE NOS QUEDA MAS CERCA
24L9441	JUEZ PROPIETARIO	NÁHUATL	XILITLA	7	SÍ	POR QUE NOS QUEDA CERCA	LOC:ITZACAPA	SIN DATO



Folio	Cargo	Lengua	Municipio de ubicación de pueblo o comunidad	Distrito de ubicación Municipio Primer Escenario	¿De acuerdo con ubicación municipio?	Explicación	Propuesta de cabecera	Explicación propuesta cabecera
24L9443	JUEZ 2º SUPLENTE	NÁHUATL	XILITLA	7	SÍ	POR QUE ES MA CERCA PARA CUALQUIER TRAMITE DE DOCUMENTOS	LOC:XILITLA	POR QUE ES MAS CERCA PARA TRAMITAR CUALQUIER DOCUMENTO
24L9445	JUEZ	NÁHUATL	XILITLA	7	SÍ	POR QUE ME QUEDA MAS CERCA DE MI COMUNIDAD	SIN DATO	SIN DATO
24L9447	JUEZ EN FUNCIÓN AUXILIAR	NÁHUATL	XILITLA	7	SÍ	HAY MAS COMUNICACIÓN COMO ZONA INDÍGENA	LOC:AQUISMÓN	ES MAS CÉNTRICO
24L9449	JUEZ PROPIETARIO	NÁHUATL	XILITLA	7	SÍ	PARA TENER CERCANOS A NUESTRO DISTRITO SEA EN MATLAPA	SIN DATO	SIN DATO
24L9452	JUEZ PROPIETARIO	NÁHUATL	XILITLA	7	SÍ	POR QUE SE ENCUENTRA MAS CERCANO	LOC:MATLAPA	POR QUE ES ZONA CÉNTRICA PARA TAMAZUNCHALE Y XILITLA
24L9453	JUEZ AUXILIAR	TÉNEK	XILITLA	7	SÍ	SI ESTAMOS DE ACUERDO	LOC:XILITLA	SIN DATO
24L9454	SIN DATO	NÁHUATL	XILITLA	7	SÍ	PARA QUE HAYA UN DIPUTADO INDÍGENA	LOC:XILITLA	POR QUE NO CONTAMOS RECURSO PARA VIAJAR MAS RETIRADO
24L9461	JUEZ 2DO SUPLENTE	NÁHUATL	XILITLA	7	SÍ	POR QUE SE ENCUENTRA CERCA DE MI MUNICIPIO	LOC:XILITLA	PARA QUE SE ACERQUEN LOS SERVICIOS DEL INE
24L9462	SIN DATO	NÁHUATL	XILITLA	7	SÍ	POR SE TOMADO LOS ACUERDOS TOMANDO EN CUENTA A XILITLA	LOC:MATLAPA	PORQUE EL MUNICIPIO ES CÉNTRICO, POR LOS MPIOOS SUS ALREDEDORES O SI ES PREFERIBLE MAS CERCA
24L9463	JUEZ PROPIETARIO	NÁHUATL	XILITLA	7	SÍ	POR QUE ES ZONA INDÍGENA	LOC:XILITLA	PARA EVITAR GASTOS PARA TRASLADARME
24L9464	REPRESENTANTE DEL PUEBLO OTOMÍ ANTE LA JUNTA DIRECTIVA DE PUEBLOS Y COMUNIDADES INDÍGENAS DEL MUNICIPIO DE SLP	OTOMÍ	SAN LUIS POTOSÍ	10	SÍ	QUE ESTAMOS TODOS EN DIFERENTES PUNTOS, LOS DEL PUEBLO OTOMÍ, PERO, TODOS DENTRO DEL MISMO DISTRITO.	SIN DATO	EN EL CENTRO HISTÓRICO QUE ES EL PUNTO MEDIO DE ENCUENTRO DE TODOS LOS COMPAÑEROS OTOMÍ RADICADOS EN SAN LUIS POTOSÍ.
24L9465	JUEZ 1ER SUPLENTE	NÁHUATL	XILITLA	7	SÍ	PORQUE SOMOS PUEBLOS ORIGINARIOS	LOC:XILITLA	PARA EVITAR HACER GASTOS EN LOS TRAMITES PARA FAVORECER LA CERCANÍA MODULO ELECTORAL
24L9466	2DO SUPLENTE JUEZ AUXILIAR	NÁHUATL	XILITLA	7	NO	QUEDA LEJOS	LOC:XILITLA	POR QUE NOS QUEDA CERCA
24L9467	2 JUEZ	NÁHUATL	XILITLA	7	SÍ	POR QUE ESTA MAS CERCA POR CUALQUIER ASUNTO NO GASTAR PASAJES	LOC:XILITLA	POR QUE ESTA MAS CERCA DE NUESTRA COMUNIDAD Y NUESTRA GENTE PARA QUE NO GASTEN PASAJES

Folio	Cargo	Lengua	Municipio de ubicación de pueblo o comunidad	Distrito de ubicación Municipio Primer Escenario	¿De acuerdo con ubicación municipio?	Explicación	Propuesta de cabecera	Explicación propuesta cabecera
24L9468	COMISARIADO	NÁHUATL	XILITLA	7	SÍ	POR QUE NOS HACE MAS CERCA	LOC:XILITLA	NOS HACE MAS CERCA
24L9469	2 SUPLENTE DE JUEZ	NÁHUATL	XILITLA	7	SÍ	POR QUE MAS CERCANO DE NUESTRA COMUNIDAD	LOC:XILITLA	POR QUE MAS CERCANO DE NUESTRA COMUNIDAD
24L9470	JUEZ AUXILIAR	NÁHUATL	XILITLA	7	SÍ	POR QUE SOMOS UN PUEBLO INDÍGENA Y HAY MAS BENEFICIO Y AUTONOMÍA	LOC:XILITLA	POR QUE ESTA MAS CERCA Y HAY MAS FACILIDAD ECONÓMICA
24L9471	COMISARIADO	NÁHUATL	XILITLA	7	SÍ	POR QUE SOMOS DE ZONA INDÍGENA Y PORQUE ESTA MAS COMUNICADO	LOC:XILITLA	POR QUE ESTAMOS MAS CERCA
24L9472	JUEZ 1º SUPLENTE	NÁHUATL	XILITLA	7	SÍ	SE ESCUCHA MAS CERCA	LOC:XILITLA	POR QUE ESTA MAS CERCA Y ES MENOS PASAJE
24L9474	JUEZ PROPIETARIO	NÁHUATL	XILITLA	7	SÍ	POR QUE VA A HACER UNA ZONA INDÍGENA Y ADEMÁS NOS QUEDA UN POCO MAS CERCA	LOC:MATLAPA	POR QUE ES UN PUNTO INTERMEDIO
24L9477	COMISARIADO	NÁHUATL	XILITLA	7	SÍ	PORQUE SOMOS ZONA INDÍGENA Y PODEMOS ELEGIR A NUESTROS GOBERNANTES	LOC:XILITLA	PARA PODER REABRIR ATENCIÓN Y SERVICIO Y PARA SER ROTATIVO LAS ATENCIONES
24L9479	JUEZ PROPIETARIO	NÁHUATL	XILITLA	7	SÍ	AGARRAR MAS CERCA COMO INDÍGENAS	LOC:XILITLA	POR ESTAR MAS CERCA
24L9481	NINGUNO	NÁHUATL	XILITLA	7	SÍ	POR QUE ES UN LUGAR CÉNTRICO Y MAS CERCANO	LOC:MATLAPA	POR QUE ES UN LUGAR CÉNTRICO
24L9482	JUEZ AUXILIAR	NÁHUATL	XILITLA	7	SÍ	POR QUE QUEDA MAS CERCA	LOC:XILITLA	POR QUE ME QUEDA MAS CERCA
24L9490	JUEZ AUXILIAR	NÁHUATL	XILITLA	7	NO	POR QUE NOS QUEDA MUY RETIRADO	LOC:XILITLA	SIN DATO
24L9492	JUEZ AUXILIAR	NÁHUATL	XILITLA	7	SÍ	PORQUE ESTÁ DENTRO DE UNA UBICACIÓN A NUESTRO FAVOR	LOC:XILITLA	POR QUE SOY DE XILITLA POR LO TANTO ME QUEDARÍA MAS CERCA
24L9495	TESORERO BIENES COMUNALES	NÁHUATL	XILITLA	7	SÍ	PORQUE ES MAS CERCA A LOS DEMAS MUNICIPIOS	LOC:XILITLA	PORQUE ES MAS CERCA DE LOS DEMAS MUNICIPIO
24L9497	JUEZ AUXILIAR	NÁHUATL	XILITLA	7	SÍ	PORQUE ES MAS CERCANO A LOS OTROS MUNICIPIOS	LOC:XILITLA	PORQUE ES UN LUGAR CERCANO
24L9498	JUEZ AUXILIAR 2DO SUPLENTE	NÁHUATL	XILITLA	7	NO	POR QUE DEBE ESTAR EN XILITLA ES MEJOR	LOC:XILITLA	POR ESTAR MAS CERCA
24L9499	JUEZ PROPIETARIO	NÁHUATL	XILITLA	7	SÍ	PORQUE AGARRAMOS MAS CERCA	LOC:XILITLA	PORQUE ES UN PUEBLO CON MUCHAS COMUNIDADES
24L9500	JUEZ PROPIETARIO	NÁHUATL	XILITLA	7	SÍ	POR QUE QUEREMOS QUE NUESTRO DISTRITO SEA CÉNTRICO	LOC:MATLAPA	POR LO MISMO QUE ESTARÁ MAS CÉNTRICO
24L9501	CONSEJO DE VIGILANCIA	NÁHUATL	XILITLA	7	SÍ	PORQUE SON MAS PERSONAS INDÍGENAS	LOC:XILITLA	PORQUE ME QUEDA MAS CERCA

Folio	Cargo	Lengua	Municipio de ubicación de pueblo o comunidad	Distrito de ubicación Municipio Primer Escenario	¿De acuerdo con ubicación municipio?	Explicación	Propuesta de cabecera	Explicación propuesta cabecera
24L9502	JUEZ 2DO SUPLENTE	SIN DATO	XILITLA	7	SÍ	POR QUE SON ZONAS INDÍGENAS Y AGARRAMOS MAS CERCA	LOC:MATLAPA	SIN DATO
24L9504	COMISARIADO EJIDAL	NÁHUATL	XILITLA	7	SÍ	POR QUE TODOS ESTAMOS CERCA PERO EL PUNTO INTERMEDIO ES MATLAPA	LOC:MATLAPA	POR QUE SERIA EL PUNTO INTERMEDIO ENTRE XILITLA Y TAMAZUNCHALE
24L9505	JUEZ AUXILIAR PROPIETARIO	NÁHUATL	XILITLA	7	SÍ	POR LA CERCANÍA HACIA MI COMUNIDAD Y POR EL TRANSPORTE	LOC:XILITLA	POR LA CERCANÍA A MI LOCALIDAD Y EN TRANSPORTE DE FÁCIL ACCESO
24L9507	CONSEJO DE VIGILANCIA	NÁHUATL	XILITLA	7	SÍ	CÉNTRICO	LOC:XILITLA	PORQUE ESTA MAS CERCA
24L9510	JUEZ PRIMER SUPLENTE	NÁHUATL	XILITLA	7	SÍ	ESTOY DE ACUERDO PARA QUE SEAMOS TOMADOS MÁS EN CUENTA EN MUCHAS SITUACIONES Y POR LA CERCANÍA	LOC:XILITLA	POR LA CERCANÍA Y NOS EVITAMOS GASTOS MAYORES Y PODER TRABAJAR EN CONJUNTO
24L9511	JUEZ PROPIETARIO	NÁHUATL	XILITLA	7	SÍ	PORQUE SEA MAS CERCA EL LUGAR Y LA MAYORÍA DE ESTAS COMUNIDADES SON PUEBLOS INDÍGENAS	LOC:XILITLA	PORQUE QUEDA MAS CERCA A LAS DEMAS COMUNIDADES DE LOS QUE TIENE ESTE MUNICIPIO DE XILITLA
24L9513	REPRESENTANTE DE BIENES COMUNALES	NÁHUATL	XILITLA	7	SÍ	POR ESTAR MAS CERCA	LOC:XILITLA	POR CERCANÍA
24L9515	COMISARIADO	NÁHUATL	XILITLA	7	SÍ	PORQUE AGARRAMOS MAS CERCA Y ES ZONA INDÍGENA	LOC:XILITLA	PARA NO VIAJAR Y HACER GASTO
24L9516	JUEZ AUXILIAR	NÁHUATL	XILITLA	7	SÍ	POR QUE SON MUNICIPIOS INDÍGENAS	LOC:XILITLA	POR LA DISTANCIA
24L9518	JUEZ AUXILIAR 2DO SUPLENTE	NÁHUATL	XILITLA	7	SÍ	PORQUE SE UBICARÁ ENTRE ESTOS 3 MUNICIPIOS, Y ASÍ SERÁ MENOS HABITANTES QUE ABARQUE EL DISTRITO, POR LO CUAL SERÁ MENOS DIFÍCIL HACER LOS TRÁMITES PARA EL PADRÓN ELECTORAL	LOC:MATLAPA	DE MANERA PERSONAL ESTARÍA BIEN UBICAR LA CABECERA DISTRITAL, EN EL MUNICIPIO DE MATLAPA QUE SERÍA UN MUNICIPIO QUE ESTA ENTRE XILITLA Y TAMAZUNCHALE
24L9520	1ER SUPLENTE DEL JUEZ	NÁHUATL	XILITLA	7	SÍ	PORQUE SE UBICARÁ ENTRE ESTOS 3 MUNICIPIOS Y ASÍ SERÁ MENOS HABITANTES QUE ABARQUE EL DISTRITO, POR LO CUAL SERÁ MENOS DIFÍCIL HACER LOS TRAMITES DEL PADRÓN ELECTORAL.	LOC:MATLAPA	PORQUE SE ENCUENTRA EN MEDIO DE LAS LOCALIDADES XILITLA Y TAMAZUNCHALE Y PARA NOSOTROS NOS QUEDA CERCA.
24L9533	JUEZ PROPIETARIO	NÁHUATL	XILITLA	7	NO	SOMOS ZONAS INDÍGENAS NÁHUATL CON MAYOR POBLACIÓN Y PRÓXIMOS A SER AUTÓNOMOS ADEMÁS ES MÁS CERCA	LOC:MATLAPA	PORQUE ES CÉNTRICO ADEMÁS ES UN POCO MÁS CERCA Y ECONÓMICO
24L9537	JUEZ PROPIETARIO	NÁHUATL	XILITLA	7	SÍ	LA AUTONOMÍA Y PORQUE SOMOS INDÍGENAS Y AGARRAMOS MAS CERCA	LOC:XILITLA	POR QUE ESTAMOS MAS CERCA Y POR QUE SOMOS MAS GRANDES DE COMUNIDADES
24L9539	CONSEJO DE VIGILANCIA	NÁHUATL	XILITLA	7	SÍ	LA AUTONOMÍA DE PUEBLOS INDÍGENAS EL ACERCAMIENTO DE DISTRITO EN DISTANCIA	LOC:XILITLA	-POR ESCASEZ DE RECURSOS ECONÓMICOS -EL PORCENTAJE DE COMUNIDADES INDÍGENAS

Folio	Cargo	Lengua	Municipio de ubicación de pueblo o comunidad	Distrito de ubicación Municipio Primer Escenario	¿De acuerdo con ubicación municipio?	Explicación	Propuesta de cabecera	Explicación propuesta cabecera
24L9542	JUEZ PROPIETARIO	NÁHUATL	XILITLA	7	SÍ	DISTANCIA MAS CORTA	LOC:XILITLA	POR QUE DISTANCIA CORTA
24L9543	JUEZ	SI	XILITLA	7	SÍ	CORTO DISTANCIA	LOC:XILITLA	SIN DATO
24L9544	COMISARIADO EJIDAL	NÁHUATL	XILITLA	7	SÍ	POR ZONA INDÍGENA	LOC:XILITLA	POR LA CERCANÍA
24L9547	JUEZ AUXILIAR EN FUNCIONES	SIN DATO	XILITLA	7	NO	POR QUE ESTA RETIRADO DE NUESTRO MUNICIPIO	LOC:XILITLA	SIN DATO
24L9549	CONSEJERA	NÁHUATL	XILITLA	7	SÍ	POR QUE ESTA CERCA DEL MUNICIPIO	LOC:XILITLA	PARA QUE SEA UN LUGAR MAS CERCANO
24L9553	JUEZ AUXILIAR	SIN DATO	XILITLA	7	SIN DATO	SIN DATO	SIN DATO	SIN DATO
24L9557	JUEZ PROPIETARIO	NÁHUATL	XILITLA	7	SÍ	AXTLA	LOC:ZAPUYO	LA COMUNIDAD ESTA GRANDE MUCHO HABITANTE

### III. Análisis sobre la atención de las opiniones de los pueblos y comunidades indígenas y afromexicanos derivadas de la Consulta

A partir de los resultados de la consulta indígena en materia de Distritación Electoral se tienen identificadas diversas opiniones emitidas por parte de las autoridades y representantes indígenas y afromexicanas las cuáles fue o no posible atender debido a cuestiones de carácter técnico, en las cuales se advierte que:

#### A. Con relación a la ubicación del municipio en un determinado distrito electoral

1. Las autoridades y representantes indígenas y afromexicanas consultadas no proporcionaron elementos claros de cómo podrían quedar agrupados los municipios en donde se ubican sus pueblos y comunidades dentro de los distritos electorales, por lo que al ser insuficiente la información, no fue posible generar una propuesta de ajuste al escenario de distritación.
2. Algunas opiniones solicitaron la agrupación de sus municipios con otros municipios en específico, pero de concretarse sus propuestas se hubieran generado uno o más distritos electorales con una población fuera del rango de variación permitido o bien que se generaran distritos discontinuos, lo cual violaría los criterios técnicos de equilibrio poblacional y continuidad geográfica que deben cumplir los distritos electorales.
3. Otras opiniones de autoridades y representantes hicieron referencia a la cabecera distrital, tema que se analiza en el otro rubro de la consulta.
4. Varias opiniones fueron atendidas o atendidas parcialmente, en vista de que solicitaron su ubicación junto con uno o varios municipios en particular, que tuvieran importante población indígena o bien que presentaron un valor de tiempos de traslado menor, lo cual se concretó en el tercer escenario.

A continuación, se describen aquellas opiniones que se encuentran bajo estos supuestos:

Folio	Cargo	Lengua	Municipio de ubicación de pueblo o comunidad	Distrito de ubicación Municipio Primer Escenario	¿De acuerdo con ubicación municipio?	Explicación	Justificación de la atención o no por el INE
24L10309	JUEZ AUXILIAR	TÉNEK Y XI'UUY	ALAUQUINES	5	NO	NO ESTAMOS DE ACUERDO POR LA UBICACIÓN YA QUE SE GENERARÍA MAS GASTOS DE TRASLADO PARA LOS TRAMITES	LA OPINIÓN HACE REFERENCIA A LA CABECERA DISTRITAL, TEMA QUE SE ANALIZA EN EL OTRO RUBRO DE LA CONSULTA

Folio	Cargo	Lengua	Municipio de ubicación de pueblo o comunidad	Distrito de ubicación Municipio Primer Escenario	¿De acuerdo con ubicación municipio?	Explicación	Justificación de la atención o no por el INE
24L11549	JUEZ PROPIETARIO	SIN DATO	AQUISMÓN	5	NO	QUE LOS DISTRITOS SE CLASIFIQUEN POR CULTURA INDÍGENA POR DERECHO MAS NO POR NÚMERO DE POBLACIÓN DE VOTANTES, NI MUCHO MENOS COMO PROPONE EL INE, MEZCLANDO 3 CULTURAS EN DOS DISTRITOS, TOTALMENTE ERRÓNEO, YA QUE CADA CULTURA TIENE SUS PROPIOS USOS Y COSTUMBRES, AUTONOMÍA Y LIBRE DETERMINACIÓN. DISTRITO INDÍGENA LOCAL CULTURA TÉNEK (POR DERECHO NO POR NÚMERO DE VOTANTES).AQUISMÓN, TANCANHUITZ, HUEHUETLÁN, TANLAJÁS, SAN ANTONIO, TAMPAMOLÓN CORONA, TANQUIÁN DE ESCOBEDO, SAN VICENTE TANCUAYALAB	LA OPINIÓN NO PUEDE ATENDERSE EN VISTA DE QUE LA AGRUPACIÓN DE LOS MUNICIPIOS MENCIONADOS PROVOCARÍA LA GENERACIÓN DE UNO O MÁS DISTRITOS CON UNA POBLACIÓN FUERA DEL RANGO DE VARIACIÓN PERMITIDO. LOS MUNICIPIOS DE TANLAJÁS, SAN ANTONIO, TAMPAMOLÓN CORONA, TANQUIÁN DE ESCOBEDO, SAN VICENTE TANCUAYALAB Y TAMUÍN, CON POBLACIÓN TÉNEK (HUASTECA), SE AGRUPARON EN UN SOLO DISTRITO INDÍGENA CON UN TOTAL DE 65.71% DE POBLACIÓN INDÍGENA Y AFROMEXICANA
24L11545	PDTE. COMISARIADO DE BIENES COMUNALES	SIN DATO	AXTLA DE TERRAZAS	5	SIN DATO	SIN DATO	LA OPINIÓN NO PUEDE ATENDERSE DEBIDO A QUE NO SE IDENTIFICA SUFICIENTE INFORMACIÓN SOBRE EL OBJETIVO DE LA CONSULTA, PUES NO MANIFIESTA UNA POSTURA DE ACUERDO O NO CON LA UBICACIÓN DE SU MUNICIPIO EN EL DISTRITO ELECTORAL PROYECTADO
24L11070	JUEZ AUXILIAR	XI'UY	CIUDAD DEL MAÍZ	1	NO	POR QUE EL INE ESTA DIVIDIENDO LA ETNIA XI'UY DEJANDO SOLO 3 MUNICIPIOS Y COMO YA SABEMOS DEBEN DE SER 5 MPIOIS XI'UY	LA OPINIÓN ES ATENDIDA EN EL TERCER ESCENARIO YA QUE UN DISTRITO AGRUPA A LOS MUNICIPIOS DE CIUDAD DEL MAÍZ, ALAQUINES, TAMASOPO, RAYÓN Y SANTA CATARINA, CON POBLACIÓN XI'UY (XI'OÍ O PAME), Y UN TOTAL DE 52.84% DE POBLACIÓN INDÍGENA Y AFROMEXICANA
24L10092	COMISARIADO	NÁHUATL	COXCATLÁN	5	NO	PORQUE NOS QUEDA MUY LEJOS DE NUESTRO MUNICIPIO	LA OPINIÓN SE CONSIDERA ATENDIDA PARCIALMENTE YA QUE EL VALOR DE LOS TIEMPOS DE TRASLADO DEL DISTRITO DONDE SE UBICÓ EL MUNICIPIO DE COXCATLÁN EN EL TERCER ESCENARIO SON MENORES QUE EL VALOR DE LOS TIEMPOS DE TRASLADO EN EL DISTRITO CORRESPONDIENTE DEL PRIMER ESCENARIO
24L10572	SUPLENTE DE COMISARIADO	SIN DATO	ÉBANO	6	NO	PORQUE ESTA MUY RETIRADO Y SOLO PARA ALLA Y PODRÍAN PASAR MUCHAS COSAS EN ESE TRAYECTO, PROPONEMOS QUE SE QUEDE EN TAMUÍN PORQUE ES MAS CÉNTRICO Y HAY MAS VÍAS ACCESIBLES Y MAS COMUNICACIÓN	LA OPINIÓN SE CONSIDERA ATENDIDA EN EL TERCER ESCENARIO YA QUE, AUNQUE HACE REFERENCIA A LA CABECERA DISTRITAL, TEMA QUE SE ANALIZA EN EL OTRO RUBRO DE LA CONSULTA, EL MUNICIPIO DE ÉBANO QUEDÓ AGRUPADO JUNTO CON TAMUÍN EN UN MISMO DISTRITO

Folio	Cargo	Lengua	Municipio de ubicación de pueblo o comunidad	Distrito de ubicación Municipio Primer Escenario	¿De acuerdo con ubicación municipio?	Explicación	Justificación de la atención o no por el INE
24L10576	DELEGADO MUNICIPAL	SIN DATO	ÉBANO	6	NO	PORQUE ESTA MUY RETIRADO Y SOLO PARA ALLA Y PODRÍAN PASAR MUCHAS COSAS EN ESE TRAYECTO, PROPONEMOS QUE SE QUEDE EN TAMUÍN, PORQUE ES MAS CÉNTRICO Y HAY MAS VÍAS DE COMUNICACIÓN ACCESIBLES	LA OPINIÓN SE CONSIDERA ATENDIDA EN EL TERCER ESCENARIO YA QUE, AUNQUE HACE REFERENCIA A LA CABECERA DISTRITAL, TEMA QUE SE ANALIZA EN EL OTRO RUBRO DE LA CONSULTA, EL MUNICIPIO DE ÉBANO QUEDÓ AGRUPADO JUNTO CON TAMUÍN EN UN MISMO DISTRITO
24L10583	COMISARIADO EJIDAL	SIN DATO	ÉBANO	6	NO	PORQUE ESTA MUY SOLO, PUEDEN PASAR MUCHAS COSAS	LA OPINIÓN SE CONSIDERA ATENDIDA PARCIALMENTE YA QUE EL VALOR DE LOS TIEMPOS DE TRASLADO DEL DISTRITO DONDE SE UBICÓ EL MUNICIPIO DE ÉBANO EN EL TERCER ESCENARIO SON MENORES QUE EL VALOR DE LOS TIEMPOS DE TRASLADO EN EL DISTRITO CORRESPONDIENTE DEL PRIMER ESCENARIO. ADEMÁS, QUEDÓ AGRUPADO JUNTO CON EL MUNICIPIO DE TAMUÍN EN UN MISMO DISTRITO ELECTORAL
24L10589	TESORERO	TÉNEK	ÉBANO	6	NO	QUEREMOS QUE SE UBIQUE MAS CERCA DE NUESTRA COMUNIDAD	LA OPINIÓN SE CONSIDERA ATENDIDA EN EL TERCER ESCENARIO YA QUE, AUNQUE HACE REFERENCIA A LA CABECERA DISTRITAL, TEMA QUE SE ANALIZA EN EL OTRO RUBRO DE LA CONSULTA, EL MUNICIPIO DE ÉBANO QUEDÓ AGRUPADO JUNTO CON TAMUÍN EN UN MISMO DISTRITO Y SU VALOR DE LOS TIEMPOS DE TRASLADO ES MENOR AL DEL DISTRITO CORRESPONDIENTE EN EL PRIMER ESCENARIO
24L10752	COMISARIADO EJIDAL	SIN DATO	ÉBANO	6	NO	EN ACTA DE ASAMBLEA LLEGARON EN ACUERDO QUE SE QUEDE COMO ESTA, MANIFESTANDO QUE ACTUALMENTE SON ZONAS CÉNTRICAS Y CON MAS VÍAS DE COMUNICACIÓN	LA OPINIÓN SE CONSIDERA ATENDIDA EN EL TERCER ESCENARIO YA QUE EL DISTRITO DONDE SE AGRUPÓ EL MUNICIPIO DE ÉBANO INCLUYE A LOS MISMOS MUNICIPIOS QUE EL DISTRITO 13 ANTERIOR
24L10753	JUEZ AUXILIAR	SIN DATO	ÉBANO	6	NO	LLEGAMOS A LA CONCLUSIÓN QUE NO SE HAGA NINGÚN TIPO DE CAMBIOS, YA QUE DONDE ESTÁN ACTUALMENTE SON CÉNTRICOS Y CON BUENAS VÍAS DE COMUNICACIÓN	LA OPINIÓN SE CONSIDERA ATENDIDA EN EL TERCER ESCENARIO YA QUE EL DISTRITO DONDE SE AGRUPÓ EL MUNICIPIO DE ÉBANO INCLUYE A LOS MISMOS MUNICIPIOS QUE EL DISTRITO 13 ANTERIOR
24L10756	SIN DATO	SIN DATO	ÉBANO	6	NO	QUE NO SE HAGA NINGÚN CAMBIO EN ACUERDO DE ASAMBLEA COMUNITARIA	LA OPINIÓN SE CONSIDERA ATENDIDA EN EL TERCER ESCENARIO YA QUE EL DISTRITO DONDE SE AGRUPÓ EL MUNICIPIO DE ÉBANO INCLUYE A LOS MISMOS MUNICIPIOS QUE EL DISTRITO 13 ANTERIOR
24L10757	COMISARIADO EJIDAL	SIN DATO	ÉBANO	6	NO	LAS AUTORIDADES LLEGARON A LA CONCLUSIÓN QUE NO SE HAGA NINGÚN TIPO DE CAMBIO YA QUE DONDE ESTA EL DISTRITO LOCAL ACTUALMENTE SON LUGARES CÉNTRICOS Y CON BUENAS VÍAS DE COMUNICACIÓN, NO QUIEREN NINGÚN TIPO DE CAMBIO	LA OPINIÓN SE CONSIDERA ATENDIDA EN EL TERCER ESCENARIO YA QUE EL DISTRITO DONDE SE AGRUPÓ EL MUNICIPIO DE ÉBANO INCLUYE A LOS MISMOS MUNICIPIOS QUE EL DISTRITO 13 ANTERIOR



Folio	Cargo	Lengua	Municipio de ubicación de pueblo o comunidad	Distrito de ubicación Municipio Primer Escenario	¿De acuerdo con ubicación municipio?	Explicación	Justificación de la atención o no por el INE
24L10758	COMISARIADO	SIN DATO	ÉBANO	6	NO	QUE SE QUEDE COMO ESTA, PORQUE DONDE ESTÁN SON ZONAS CÉNTRICAS Y CON MAS VÍAS DE COMUNICACIÓN	LA OPINIÓN SE CONSIDERA ATENDIDA EN EL TERCER ESCENARIO YA QUE EL DISTRITO DONDE SE AGRUPÓ EL MUNICIPIO DE ÉBANO INCLUYE A LOS MISMOS MUNICIPIOS QUE EL DISTRITO 13 ANTERIOR
24L10304	SIN DATO	TÉNEK	HUEHUETLÁN	5	NO	POR EL GRUPO INDÍGENA O LENGUA	LA OPINIÓN SE CONSIDERA ATENDIDA EN EL TERCER ESCENARIO YA QUE EL MUNICIPIO DE HUEHUETLÁN, CON POBLACIÓN NÁHUATL Y TÉNEK (HUASTECA), QUEDÓ AGRUPADO CON OTROS MUNICIPIOS INDÍGENAS EN UN SOLO DISTRITO INDÍGENA CON UN TOTAL DE 52.84% DE POBLACIÓN INDÍGENA Y AFROMEXICANA
24L10314	SIN DATO	TÉNEK	HUEHUETLÁN	5	NO	QUE EL DISTRITO ESTE CONFORMADO DE PUEBLOS INDÍGENAS	LA OPINIÓN SE CONSIDERA ATENDIDA EN EL TERCER ESCENARIO YA QUE EL MUNICIPIO DE HUEHUETLÁN, CON POBLACIÓN NÁHUATL Y TÉNEK (HUASTECA), QUEDÓ AGRUPADO CON OTROS MUNICIPIOS INDÍGENAS EN UN SOLO DISTRITO INDÍGENA CON UN TOTAL DE 52.84% DE POBLACIÓN INDÍGENA Y AFROMEXICANA
24L10326	HABITANTE	TÉNEK	HUEHUETLÁN	5	NO	EL DISTRITO DEBE SER POR MANDO TÉNEK	LA OPINIÓN SE CONSIDERA PARCIALMENTE ATENDIDA EN EL TERCER ESCENARIO YA QUE EL MUNICIPIO DE HUEHUETLÁN QUEDÓ AGRUPADO JUNTO CON LOS MUNICIPIOS DE AQUISMÓN Y TANCANHUITZ, CON POBLACIÓN TÉNEK (HUASTECA) PREDOMINANTE, EN UN DISTRITO CON UN TOTAL DE 52.84% DE POBLACIÓN INDÍGENA Y AFROMEXICANA
24L10342	SIN DATO	TÉNEK	HUEHUETLÁN	5	NO	POR QUE QUEREMOS SER GRUPO INDÍGENA	LA OPINIÓN SE CONSIDERA PARCIALMENTE ATENDIDA EN EL TERCER ESCENARIO YA QUE EL MUNICIPIO DE HUEHUETLÁN QUEDÓ AGRUPADO EN UN DISTRITO CON UN TOTAL DE 52.84% DE POBLACIÓN INDÍGENA Y AFROMEXICANA
24L10347	SIN DATO	SIN DATO	HUEHUETLÁN	5	NO	POR QUE NO ACEPTO INDÍGENA TÉNEK	A PESAR DE QUE LA OPINIÓN NO MUESTRA CLARIDAD RESPECTO A LOS MOTIVOS POR LOS QUE NO ESTÁ DE ACUERDO CON LA UBICACIÓN DE SU MUNICIPIO EN EL DISTRITO ELECTORAL PROYECTADO, EN EL TERCER ESCENARIO EL MUNICIPIO DE HUEHUETLÁN QUEDÓ AGRUPADO JUNTO CON LOS MUNICIPIOS DE AQUISMÓN Y TANCANHUITZ, CON POBLACIÓN TÉNEK (HUASTECA) PREDOMINANTE, EN UN DISTRITO CON UN TOTAL DE 52.84% DE POBLACIÓN INDÍGENA Y AFROMEXICANA

Folio	Cargo	Lengua	Municipio de ubicación de pueblo o comunidad	Distrito de ubicación Municipio Primer Escenario	¿De acuerdo con ubicación municipio?	Explicación	Justificación de la atención o no por el INE
24L10354	SECRETARIA DE CONSEJO	TÉNEK	HUEHUETLÁN	5	NO	POR LA REFORMA ELECTORAL	LA OPINIÓN NO PUEDE ATENDERSE DEBIDO A QUE NO SE IDENTIFICA SUFICIENTE INFORMACIÓN SOBRE EL OBJETIVO DE LA CONSULTA, YA QUE A PESAR DE MOSTRARSE EN DESACUERDO, NO MANIFIESTA UNA PROPUESTA QUE PUEDA SER ANALIZADA EN EL ESCENARIO DE DISTRITACIÓN
24L10358	SIN DATO	TÉNEK	HUEHUETLÁN	5	NO	QUE COMPONEN EL PUEBLO INDÍGENA	A PESAR DE QUE LA OPINIÓN NO MUESTRA CLARIDAD RESPECTO A LOS MOTIVOS POR LOS QUE NO ESTÁ DE ACUERDO CON LA UBICACIÓN DE SU MUNICIPIO EN EL DISTRITO ELECTORAL PROYECTADO, EN EL TERCER ESCENARIO EL MUNICIPIO DE HUEHUETLÁN QUEDÓ AGRUPADO JUNTO CON LOS MUNICIPIOS DE AQUISMÓN Y TANCANHUITZ, CON POBLACIÓN TÉNEK (HUASTECA) PREDOMINANTE, EN UN DISTRITO CON UN TOTAL DE 52.84% DE POBLACIÓN INDÍGENA Y AFROMEXICANA
24L10365	SIN DATO	TÉNEK	HUEHUETLÁN	5	NO	DIFICULTAD A ACCESO A LA SEDE	LA OPINIÓN HACE REFERENCIA A LA CABECERA DISTRITAL, TEMA QUE SE ANALIZA EN EL OTRO RUBRO DE LA CONSULTA
24L10368	COMITÉ DE EDUCACIÓN INICIAL	TÉNEK	HUEHUETLÁN	5	NO	ES NECESARIO TENER UNA DISTRITACIÓN CON LA POBLACIÓN TÉNEK Y NO POR EL NO. DE POBLACIÓN	LA OPINIÓN SE CONSIDERA PARCIALMENTE ATENDIDA EN EL TERCER ESCENARIO YA QUE EL MUNICIPIO DE HUEHUETLÁN QUEDÓ AGRUPADO JUNTO CON LOS MUNICIPIOS DE AQUISMÓN Y TANCANHUITZ, CON POBLACIÓN TÉNEK (HUASTECA) PREDOMINANTE, EN UN DISTRITO CON UN TOTAL DE 52.84% DE POBLACIÓN INDÍGENA Y AFROMEXICANA
24L10371	SIN DATO	TÉNEK	HUEHUETLÁN	5	NO	EL DISTRITO QUEDAR COMO TÉNEK EN TODO MUNICIPIO DE HUEHUETLÁN GRUPO INDÍGENA	LA OPINIÓN SE CONSIDERA ATENDIDA EN EL TERCER ESCENARIO YA QUE EL MUNICIPIO DE HUEHUETLÁN QUEDÓ AGRUPADO CON OTROS MUNICIPIOS INDÍGENAS PREDOMINANTEMENTE TÉNEK EN UN DISTRITO CON UN TOTAL DE 52.84% DE POBLACIÓN INDÍGENA Y AFROMEXICANA. NO ES POSIBLE INTEGRAR A TODOS LOS MUNICIPIOS CON POBLACIÓN TÉNEK, NI TAMPOCO FORMAR UN SOLO DISTRITO CON EL MUNICIPIO DE HUEHUETLÁN PUES PROVOCARÍA LA GENERACIÓN DE UNO O MÁS DISTRITOS CON UNA POBLACIÓN FUERA DE RANGO DE VARIACIÓN PERMITIDO
24L10463	PARTICIPANTE	TÉNEK	HUEHUETLÁN	5	NO	SE QUEDE EL SEDE EN TAMPAMOLÓN CORONA	LA OPINIÓN HACE REFERENCIA A LA CABECERA DISTRITAL, TEMA QUE SE ANALIZA EN EL OTRO RUBRO DE LA CONSULTA

Folio	Cargo	Lengua	Municipio de ubicación de pueblo o comunidad	Distrito de ubicación Municipio Primer Escenario	¿De acuerdo con ubicación municipio?	Explicación	Justificación de la atención o no por el INE
24L10469	SIN DATO	TÉNEK (HUASTECA)	HUEHUETLÁN	5	NO	QUE LA DISTRITACIÓN SEA POR PUEBLO INDÍGENA (TÉNEK) TANLAJÁS HUEHUETLÁN, AQUISMÓN SAN VICENTE SAN ANTONIO TANQUIÁN TANCANHUITZ TAMPAMOLÓN	LA OPINIÓN SE CONSIDERA ATENDIDA EN EL TERCER ESCENARIO YA QUE EL MUNICIPIO DE HUEHUETLÁN QUEDÓ AGRUPADO CON OTROS MUNICIPIOS INDÍGENAS PREDOMINANTEMENTE TÉNEK EN UN DISTRITO CON UN TOTAL DE 52.84% DE POBLACIÓN INDÍGENA Y AFROMEXICANA. NO ES POSIBLE INTEGRAR A TODOS LOS MUNICIPIOS CON POBLACIÓN TÉNEK, PUES SE GENERARÍAN UNO O MÁS DISTRITOS CON UNA POBLACIÓN FUERA DEL RANGO DE VARIACIÓN PERMITIDO. SE AGRUPARON EN OTRO DISTRITO INDÍGENA LOS MUNICIPIOS DE TANLAJÁS, SAN ANTONIO, TAMPAMOLÓN CORONA, TANQUIÁN DE ESCOBEDO, SAN VICENTE TANCUAYALAB Y TAMUÍN, TODOS CON IMPORTANTE POBLACIÓN TÉNEK (HUASTECA), Y UN TOTAL DE 65.71% DE POBLACIÓN INDÍGENA Y AFROMEXICANA
24L10472	HABITANTE	TÉNEK	HUEHUETLÁN	5	NO	QUE SEA POR GRUPO	LA OPINIÓN SE CONSIDERA ATENDIDA EN EL TERCER ESCENARIO YA QUE EL MUNICIPIO DE HUEHUETLÁN QUEDÓ AGRUPADO CON OTROS MUNICIPIOS INDÍGENAS PREDOMINANTEMENTE TÉNEK EN UN DISTRITO CON UN TOTAL DE 52.84% DE POBLACIÓN INDÍGENA Y AFROMEXICANA. NO ES POSIBLE INTEGRAR A TODOS LOS MUNICIPIOS CON POBLACIÓN TÉNEK, PUES SE GENERARÍAN UNO O MÁS DISTRITOS CON UNA POBLACIÓN FUERA DEL RANGO DE VARIACIÓN PERMITIDO. SE AGRUPARON EN OTRO DISTRITO INDÍGENA LOS MUNICIPIOS DE TANLAJÁS, SAN ANTONIO, TAMPAMOLÓN CORONA, TANQUIÁN DE ESCOBEDO, SAN VICENTE TANCUAYALAB Y TAMUÍN, TODOS CON IMPORTANTE POBLACIÓN TÉNEK (HUASTECA), Y UN TOTAL DE 65.71% DE POBLACIÓN INDÍGENA Y AFROMEXICANA

Folio	Cargo	Lengua	Municipio de ubicación de pueblo o comunidad	Distrito de ubicación Municipio Primer Escenario	¿De acuerdo con ubicación municipio?	Explicación	Justificación de la atención o no por el INE
24L10474	HABITANTE	TÉNEK	HUEHUETLÁN	5	NO	EL DISTRITO SE DEBE QUEDAR COMO TÉNEK QUE TODO MUNICIPIO POR UN SOLO INDÍGENA	LA OPINIÓN SE CONSIDERA ATENDIDA EN EL TERCER ESCENARIO YA QUE EL MUNICIPIO DE HUEHUETLÁN QUEDÓ AGRUPADO CON OTROS MUNICIPIOS INDÍGENAS PREDOMINANTEMENTE TÉNEK EN UN DISTRITO CON UN TOTAL DE 52.84% DE POBLACIÓN INDÍGENA Y AFROMEXICANA. NO ES POSIBLE INTEGRAR A TODOS LOS MUNICIPIOS CON POBLACIÓN TÉNEK, PUES SE GENERARÍAN UNO O MÁS DISTRITOS CON UNA POBLACIÓN FUERA DEL RANGO DE VARIACIÓN PERMITIDO. SE AGRUPARON EN OTRO DISTRITO INDÍGENA LOS MUNICIPIOS DE TANLAJÁS, SAN ANTONIO, TAMPAMOLÓN CORONA, TANQUIÁN DE ESCOBEDO, SAN VICENTE TANCUAYALAB Y TAMUÍN, TODOS CON IMPORTANTE POBLACIÓN TÉNEK (HUASTECA), Y UN TOTAL DE 65.71% DE POBLACIÓN INDÍGENA Y AFROMEXICANA
24L10512	SIN DATO	TÉNEK	HUEHUETLÁN	5	NO	PORQUE AGARRAMOS LEJOS PARA IR HASTA HAYA Y A VECES NO HAY PARA EL PASAJE	LA OPINIÓN HACE REFERENCIA A LA CABECERA DISTRITAL, TEMA QUE SE ANALIZA EN EL OTRO RUBRO DE LA CONSULTA
24L10513	SIN DATO	SIN DATO	HUEHUETLÁN	5	NO	PORQUE NOS QUEDA LEJOS	LA OPINIÓN HACE REFERENCIA A LA CABECERA DISTRITAL, TEMA QUE SE ANALIZA EN EL OTRO RUBRO DE LA CONSULTA
24L10516	SIN DATO	TÉNEK	HUEHUETLÁN	5	NO	DEBE SER POR GRUPO INDÍGENA TÉNEK	LA OPINIÓN SE CONSIDERA ATENDIDA EN EL TERCER ESCENARIO YA QUE EL MUNICIPIO DE HUEHUETLÁN QUEDÓ AGRUPADO CON OTROS MUNICIPIOS INDÍGENAS PREDOMINANTEMENTE TÉNEK EN UN DISTRITO CON UN TOTAL DE 52.84% DE POBLACIÓN INDÍGENA Y AFROMEXICANA. NO ES POSIBLE INTEGRAR A TODOS LOS MUNICIPIOS CON POBLACIÓN TÉNEK, PUES SE GENERARÍAN UNO O MÁS DISTRITOS CON UNA POBLACIÓN FUERA DEL RANGO DE VARIACIÓN PERMITIDO. SE AGRUPARON EN OTRO DISTRITO INDÍGENA LOS MUNICIPIOS DE TANLAJÁS, SAN ANTONIO, TAMPAMOLÓN CORONA, TANQUIÁN DE ESCOBEDO, SAN VICENTE TANCUAYALAB Y TAMUÍN, TODOS CON IMPORTANTE POBLACIÓN TÉNEK (HUASTECA), Y UN TOTAL DE 65.71% DE POBLACIÓN INDÍGENA Y AFROMEXICANA

Folio	Cargo	Lengua	Municipio de ubicación de pueblo o comunidad	Distrito de ubicación Municipio Primer Escenario	¿De acuerdo con ubicación municipio?	Explicación	Justificación de la atención o no por el INE
24L10520	COMERCARÍA COMALES	TÉNEK	HUEHUETLÁN	5	NO	DISTRITO TÉNEK	<p>LA OPINIÓN SE CONSIDERA ATENDIDA EN EL TERCER ESCENARIO YA QUE EL MUNICIPIO DE HUEHUETLÁN QUEDÓ AGRUPADO CON OTROS MUNICIPIOS INDÍGENAS PREDOMINANTEMENTE TÉNEK EN UN DISTRITO CON UN TOTAL DE 52.84% DE POBLACIÓN INDÍGENA Y AFROMEXICANA. NO ES POSIBLE INTEGRAR A TODOS LOS MUNICIPIOS CON POBLACIÓN TÉNEK, PUES SE GENERARÍAN UNO O MÁS DISTRITOS CON UNA POBLACIÓN FUERA DEL RANGO DE VARIACIÓN PERMITIDO.</p> <p>SE AGRUPARON EN OTRO DISTRITO INDÍGENA LOS MUNICIPIOS DE TANLAJÁS, SAN ANTONIO, TAMPAMOLÓN CORONA, TANQUIÁN DE ESCOBEDO, SAN VICENTE TANCUAYALAB Y TAMUÍN, TODOS CON IMPORTANTE POBLACIÓN TÉNEK (HUASTECA), Y UN TOTAL DE 65.71% DE POBLACIÓN INDÍGENA Y AFROMEXICANA</p>
24L10523	COMITÉ DE CAMINO	TÉNEK	HUEHUETLÁN	5	NO	POR QUE SE ENCUENTRA LEJOS DE NUESTRO MUNICIPIO	LA OPINIÓN HACE REFERENCIA A LA CABECERA DISTRITAL, TEMA QUE SE ANALIZA EN EL OTRO RUBRO DE LA CONSULTA
24L10524	SIN DATO	HUASTECO	HUEHUETLÁN	5	NO	TENEMOS QUE ESTAR UN SOLO COMO LENGUAS INDÍGENAS	<p>LA OPINIÓN SE CONSIDERA ATENDIDA EN EL TERCER ESCENARIO YA QUE EL MUNICIPIO DE HUEHUETLÁN QUEDÓ AGRUPADO CON OTROS MUNICIPIOS INDÍGENAS PREDOMINANTEMENTE TÉNEK EN UN DISTRITO CON UN TOTAL DE 52.84% DE POBLACIÓN INDÍGENA Y AFROMEXICANA. NO ES POSIBLE INTEGRAR A TODOS LOS MUNICIPIOS CON POBLACIÓN TÉNEK, PUES SE GENERARÍAN UNO O MÁS DISTRITOS CON UNA POBLACIÓN FUERA DEL RANGO DE VARIACIÓN PERMITIDO.</p> <p>SE AGRUPARON EN OTRO DISTRITO INDÍGENA LOS MUNICIPIOS DE TANLAJÁS, SAN ANTONIO, TAMPAMOLÓN CORONA, TANQUIÁN DE ESCOBEDO, SAN VICENTE TANCUAYALAB Y TAMUÍN, TODOS CON IMPORTANTE POBLACIÓN TÉNEK (HUASTECA), Y UN TOTAL DE 65.71% DE POBLACIÓN INDÍGENA Y AFROMEXICANA</p>
24L10537	SIN DATO	HUASTECO	HUEHUETLÁN	5	NO	PORQUE EL LUGAR DONDE ESTÁ UBICADO ESTÁ MUY RETIRADO Y COMO PUEBLO INDÍGENA ESTAMOS EN ESCASO RECURSO	LA OPINIÓN HACE REFERENCIA A LA CABECERA DISTRITAL, TEMA QUE SE ANALIZA EN EL OTRO RUBRO DE LA CONSULTA

Folio	Cargo	Lengua	Municipio de ubicación de pueblo o comunidad	Distrito de ubicación Municipio Primer Escenario	¿De acuerdo con ubicación municipio?	Explicación	Justificación de la atención o no por el INE
24L10555	SIN DATO	HUASTECO TÉNEK	HUEHUETLÁN	5	NO	PORQUE NOSOTROS VIVIMOS A UNA HORA 40 MINUTOS DE DONDE ESTA NUESTRO DISTRITO Y NOS GUSTARÍA QUE NUESTRO DISTRITO ESTUVIERA MÁS CERCA	LA OPINIÓN HACE REFERENCIA A LA CABECERA DISTRITAL, TEMA QUE SE ANALIZA EN EL OTRO RUBRO DE LA CONSULTA
24L10577	SIN DATO	TÉNEK	HUEHUETLÁN	5	NO	QUE ESTE CONFORMADO DE INDÍGENAS TÉNEK	LA OPINIÓN SE CONSIDERA ATENDIDA EN EL TERCER ESCENARIO YA QUE EL MUNICIPIO DE HUEHUETLÁN QUEDÓ AGRUPADO CON OTROS MUNICIPIOS INDÍGENAS PREDOMINANTEMENTE TÉNEK EN UN DISTRITO CON UN TOTAL DE 52.84% DE POBLACIÓN INDÍGENA Y AFROMEXICANA. NO ES POSIBLE INTEGRAR A TODOS LOS MUNICIPIOS CON POBLACIÓN TÉNEK, PUES SE GENERARÍAN UNO O MÁS DISTRITOS CON UNA POBLACIÓN FUERA DEL RANGO DE VARIACIÓN PERMITIDO. SE AGRUPARON EN OTRO DISTRITO INDÍGENA LOS MUNICIPIOS DE TANLAJÁS, SAN ANTONIO, TAMPAMOLÓN CORONA, TANQUIÁN DE ESCOBEDO, SAN VICENTE TANCUAYALAB Y TAMUÍN, TODOS CON IMPORTANTE POBLACIÓN TÉNEK (HUASTECA), Y UN TOTAL DE 65.71% DE POBLACIÓN INDÍGENA Y AFROMEXICANA
24L10581	VECINO	TÉNEK	HUEHUETLÁN	5	NO	POR QUE DEBE SER UN GRUPO INDÍGENA	LA OPINIÓN SE CONSIDERA PARCIALMENTE ATENDIDA EN EL TERCER ESCENARIO YA QUE EL MUNICIPIO DE HUEHUETLÁN QUEDÓ AGRUPADO EN UN DISTRITO CON UN TOTAL DE 52.84% DE POBLACIÓN INDÍGENA Y AFROMEXICANA
24L10586	SIN DATO	TÉNEK	HUEHUETLÁN	5	NO	POR QUE QUEREMOS SER GRUPO INDÍGENA	LA OPINIÓN SE CONSIDERA PARCIALMENTE ATENDIDA EN EL TERCER ESCENARIO YA QUE EL MUNICIPIO DE HUEHUETLÁN QUEDÓ AGRUPADO EN UN DISTRITO CON UN TOTAL DE 52.84% DE POBLACIÓN INDÍGENA Y AFROMEXICANA

Folio	Cargo	Lengua	Municipio de ubicación de pueblo o comunidad	Distrito de ubicación Municipio Primer Escenario	¿De acuerdo con ubicación municipio?	Explicación	Justificación de la atención o no por el INE
24L10592	HABITANTE	TÉNEK	HUEHUETLÁN	5	NO	QUE TODOS LOS PUEBLOS INDÍGENAS (TÉNEK) CONFORMEN UN SOLO DISTRITO EL SEDE QUE SEA EL MUNICIPIO DE TAMPAMOLÓN CORONA	LA OPINIÓN SE CONSIDERA ATENDIDA EN EL TERCER ESCENARIO YA QUE EL MUNICIPIO DE HUEHUETLÁN QUEDÓ AGRUPADO CON OTROS MUNICIPIOS INDÍGENAS PREDOMINANTEMENTE TÉNEK EN UN DISTRITO CON UN TOTAL DE 52.84% DE POBLACIÓN INDÍGENA Y AFROMEXICANA. NO ES POSIBLE INTEGRAR A TODOS LOS MUNICIPIOS CON POBLACIÓN TÉNEK, PUES SE GENERARÍAN UNO O MÁS DISTRITOS CON UNA POBLACIÓN FUERA DEL RANGO DE VARIACIÓN PERMITIDO. SE AGRUPARON EN OTRO DISTRITO INDÍGENA LOS MUNICIPIOS DE TANLAJÁS, SAN ANTONIO, TAMPAMOLÓN CORONA, TANQUIÁN DE ESCOBEDO, SAN VICENTE TANCUAYALAB Y TAMUÍN, TODOS CON IMPORTANTE POBLACIÓN TÉNEK (HUASTECA), Y UN TOTAL DE 65.71% DE POBLACIÓN INDÍGENA Y AFROMEXICANA
24L10598	SIN DATO	TÉNEK	HUEHUETLÁN	5	NO	POR QUE LA DISTRITACIÓN DEBE SER POR GRUPO INDÍGENA TÉNEK	LA OPINIÓN SE CONSIDERA ATENDIDA EN EL TERCER ESCENARIO YA QUE EL MUNICIPIO DE HUEHUETLÁN QUEDÓ AGRUPADO CON OTROS MUNICIPIOS INDÍGENAS PREDOMINANTEMENTE TÉNEK EN UN DISTRITO CON UN TOTAL DE 52.84% DE POBLACIÓN INDÍGENA Y AFROMEXICANA. NO ES POSIBLE INTEGRAR A TODOS LOS MUNICIPIOS CON POBLACIÓN TÉNEK, PUES SE GENERARÍAN UNO O MÁS DISTRITOS CON UNA POBLACIÓN FUERA DEL RANGO DE VARIACIÓN PERMITIDO. SE AGRUPARON EN OTRO DISTRITO INDÍGENA LOS MUNICIPIOS DE TANLAJÁS, SAN ANTONIO, TAMPAMOLÓN CORONA, TANQUIÁN DE ESCOBEDO, SAN VICENTE TANCUAYALAB Y TAMUÍN, TODOS CON IMPORTANTE POBLACIÓN TÉNEK (HUASTECA), Y UN TOTAL DE 65.71% DE POBLACIÓN INDÍGENA Y AFROMEXICANA
24L10599	SIN DATO	TÉNEK	HUEHUETLÁN	5	SIN DATO	SIN DATO	LA OPINIÓN NO PUEDE ATENDERSE DEBIDO A QUE NO SE IDENTIFICA SUFICIENTE INFORMACIÓN SOBRE EL OBJETIVO DE LA CONSULTA, PUES NO MANIFIESTA UNA POSTURA SOBRE LA UBICACIÓN DE SU MUNICIPIO EN UN DISTRITO ELECTORAL NI TAMPOCO LOS MOTIVOS POR LOS QUE NO ESTÁ DE ACUERDO CON LA UBICACIÓN DE SU MUNICIPIO EN EL DISTRITO PROYECTADO



Folio	Cargo	Lengua	Municipio de ubicación de pueblo o comunidad	Distrito de ubicación Municipio Primer Escenario	¿De acuerdo con ubicación municipio?	Explicación	Justificación de la atención o no por el INE
24L10601	SIN DATO	TÉNEK	HUEHUETLÁN	5	SIN DATO	SIN DATO	LA OPINIÓN NO PUEDE ATENDERSE DEBIDO A QUE NO SE IDENTIFICA SUFICIENTE INFORMACIÓN SOBRE EL OBJETIVO DE LA CONSULTA, YA QUE NO MANIFIESTA UNA POSTURA SOBRE LA UBICACIÓN DE SU MUNICIPIO EN UN DISTRITO ELECTORAL
24L10602	SIN DATO	TÉNEK	HUEHUETLÁN	5	NO	NO POR QUE DEBE SER ACUERDO COMO CONSULTA INDÍGENA	LA OPINIÓN NO PUEDE ATENDERSE DEBIDO A QUE NO SE IDENTIFICA SUFICIENTE INFORMACIÓN SOBRE EL OBJETIVO DE LA CONSULTA, YA QUE A PESAR DE MOSTRARSE EN DESACUERDO, NO MANIFIESTA UNA PROPUESTA QUE PUEDA SER ANALIZADA EN EL ESCENARIO DE DISTRITACIÓN
24L10606	SIN DATO	TÉNEK	HUEHUETLÁN	5	NO	PORQUE QUEREMOS QUE UBIQUE DONDE HABLEN EL TÉNEK	LA OPINIÓN SE CONSIDERA ATENDIDA EN EL TERCER ESCENARIO YA QUE EL MUNICIPIO DE HUEHUETLÁN QUEDÓ AGRUPADO CON OTROS MUNICIPIOS INDÍGENAS PREDOMINANTEMENTE TÉNEK EN UN DISTRITO CON UN TOTAL DE 52.84% DE POBLACIÓN INDÍGENA Y AFROMEXICANA. NO ES POSIBLE INTEGRAR A TODOS LOS MUNICIPIOS CON POBLACIÓN TÉNEK, PUES SE GENERARÍAN UNO O MÁS DISTRITOS CON UNA POBLACIÓN FUERA DEL RANGO DE VARIACIÓN PERMITIDO. SE AGRUPARON EN OTRO DISTRITO INDÍGENA LOS MUNICIPIOS DE TANLAJÁS, SAN ANTONIO, TAMPAMOLÓN CORONA, TANQUIÁN DE ESCOBEDO, SAN VICENTE TANCUAYALAB Y TAMUÍN, TODOS CON IMPORTANTE POBLACIÓN TÉNEK (HUASTECA), Y UN TOTAL DE 65.71% DE POBLACIÓN INDÍGENA Y AFROMEXICANA
24L10608	SIN DATO	TÉNEK HUASTECA	HUEHUETLÁN	5	NO	POR SU LARGO TRAYECTORIA QUE QUEDA EN MI PUEBLO	LA OPINIÓN HACE REFERENCIA A LA CABECERA DISTRITAL, TEMA QUE SE ANALIZA EN EL OTRO RUBRO DE LA CONSULTA
24L10633	SIN DATO	TÉNEK	HUEHUETLÁN	5	NO	SE UBIQUE AL MUNICIPIO	LA OPINIÓN HACE REFERENCIA A LA CABECERA DISTRITAL, TEMA QUE SE ANALIZA EN EL OTRO RUBRO DE LA CONSULTA
24L10642	SIN DATO	TÉNEK	HUEHUETLÁN	5	SIN DATO	SIN DATO	LA OPINIÓN NO PUEDE ATENDERSE DEBIDO A QUE NO SE IDENTIFICA SUFICIENTE INFORMACIÓN SOBRE EL OBJETIVO DE LA CONSULTA, NO MANIFIESTA UNA POSTURA SOBRE LA UBICACIÓN DE SU MUNICIPIO EN UN DISTRITO ELECTORAL
24L10643	SIN DATO	TÉNEK	HUEHUETLÁN	5	NO	POR QUE NOS QUEDA RETIRADO PARA ALGÚN TRAMITE	LA OPINIÓN HACE REFERENCIA A LA CABECERA DISTRITAL, TEMA QUE SE ANALIZA EN EL OTRO RUBRO DE LA CONSULTA

Folio	Cargo	Lengua	Municipio de ubicación de pueblo o comunidad	Distrito de ubicación Municipio Primer Escenario	¿De acuerdo con ubicación municipio?	Explicación	Justificación de la atención o no por el INE
24L10647	SIN DATO	TÉNEK	HUEHUETLÁN	5	NO	POR QUE PROONGO QUE SEA NOMAS PUEBLO INDÍGENA TÉNEK	LA OPINIÓN SE CONSIDERA ATENDIDA EN EL TERCER ESCENARIO YA QUE EL MUNICIPIO DE HUEHUETLÁN QUEDÓ AGRUPADO CON OTROS MUNICIPIOS INDÍGENAS PREDOMINANTEMENTE TÉNEK EN UN DISTRITO CON UN TOTAL DE 52.84% DE POBLACIÓN INDÍGENA Y AFROMEXICANA. NO ES POSIBLE INTEGRAR A TODOS LOS MUNICIPIOS CON POBLACIÓN TÉNEK, PUES SE GENERARÍAN UNO O MÁS DISTRITOS CON UNA POBLACIÓN FUERA DEL RANGO DE VARIACIÓN PERMITIDO. SE AGRUPARON EN OTRO DISTRITO INDÍGENA LOS MUNICIPIOS DE TANLAJÁS, SAN ANTONIO, TAMPAMOLÓN CORONA, TANQUIÁN DE ESCOBEDO, SAN VICENTE TANCUAYALAB Y TAMUÍN, TODOS CON IMPORTANTE POBLACIÓN TÉNEK (HUASTECA), Y UN TOTAL DE 65.71% DE POBLACIÓN INDÍGENA Y AFROMEXICANA
24L10717	NINGUNO	TÉNEK	HUEHUETLÁN	5	NO	POR QUE ESTA RETIRADO EL DISTRITO ACTUAL	LA OPINIÓN HACE REFERENCIA A LA CABECERA DISTRITAL, TEMA QUE SE ANALIZA EN EL OTRO RUBRO DE LA CONSULTA
24L10722	NINGUNO	TÉNEK	HUEHUETLÁN	5	NO	AL PARECER LA UBICACIÓN DEL INE ESTA RETIRADO UN POCO	LA OPINIÓN HACE REFERENCIA A LA CABECERA DISTRITAL, TEMA QUE SE ANALIZA EN EL OTRO RUBRO DE LA CONSULTA
24L10727	SIN DATO	TÉNEK	HUEHUETLÁN	5	NO	POR QUE LA DISTRITACIÓN DEBE SER GRUPO INDÍGENA TÉNEK	LA OPINIÓN SE CONSIDERA ATENDIDA EN EL TERCER ESCENARIO YA QUE EL MUNICIPIO DE HUEHUETLÁN QUEDÓ AGRUPADO CON OTROS MUNICIPIOS INDÍGENAS PREDOMINANTEMENTE TÉNEK EN UN DISTRITO CON UN TOTAL DE 52.84% DE POBLACIÓN INDÍGENA Y AFROMEXICANA. NO ES POSIBLE INTEGRAR A TODOS LOS MUNICIPIOS CON POBLACIÓN TÉNEK, PUES SE GENERARÍAN UNO O MÁS DISTRITOS CON UNA POBLACIÓN FUERA DEL RANGO DE VARIACIÓN PERMITIDO. SE AGRUPARON EN OTRO DISTRITO INDÍGENA LOS MUNICIPIOS DE TANLAJÁS, SAN ANTONIO, TAMPAMOLÓN CORONA, TANQUIÁN DE ESCOBEDO, SAN VICENTE TANCUAYALAB Y TAMUÍN, TODOS CON IMPORTANTE POBLACIÓN TÉNEK (HUASTECA), Y UN TOTAL DE 65.71% DE POBLACIÓN INDÍGENA Y AFROMEXICANA

Folio	Cargo	Lengua	Municipio de ubicación de pueblo o comunidad	Distrito de ubicación Municipio Primer Escenario	¿De acuerdo con ubicación municipio?	Explicación	Justificación de la atención o no por el INE
24L10729	VECINO	HUASTECO	HUEHUETLÁN	5	NO	PORQUE DEBE SER POR GRUPO INDÍGENA TÉNEK	SE AGRUPARON EN UN SOLO DISTRITO INDÍGENA LOS MUNICIPIOS DE TANLAJÁS, SAN ANTONIO, TAMPAMOLÓN CORONA, TANQUIÁN DE ESCOBEDO, SAN VICENTE TANCUAYALAB Y TAMUÍN, TODOS CON IMPORTANTE POBLACIÓN TÉNEK (HUASTECA), Y UN TOTAL DE 65.71% DE POBLACIÓN INDÍGENA Y AFROMEXICANA. NO OBSTANTE, NO FUE POSIBLE LA AGRUPACIÓN DEL MUNICIPIO DE HUEHUETLÁN EN DICHO DISTRITO YA QUE PROVOCARÍA LA GENERACIÓN DE UN DISTRITO DISCONTINUO, LO QUE VIOLARÍA EL CRITERIO DE CONTINUIDAD GEOGRÁFICA QUE DEBE CUMPLIR LOS DISTRITOS ELECTORALES. NO OBSTANTE EL MUNICIPIO DE HUEHUETLÁN QUEDÓ AGRUPADO JUNTO CON LOS MUNICIPIOS DE AQUISMÓN Y TANCANHUITZ, CON POBLACIÓN TÉNEK (HUASTECA), EN UN DISTRITO CON UN TOTAL DE 52.84% DE POBLACIÓN INDÍGENA Y AFROMEXICANA
24L10731	HABITANTE	TÉNEK	HUEHUETLÁN	5	NO	SOMOS INDÍGENAS	A PESAR DE QUE LA OPINIÓN NO CONTIENE SUFICIENTES ELEMENTOS PARA VALORAR UNA ADECUACIÓN AL ESCENARIO PROYECTADO, SE CONSIDERA PARCIALMENTE ATENDIDA EN EL TERCER ESCENARIO YA QUE EL MUNICIPIO DE HUEHUETLÁN QUEDÓ AGRUPADO EN UN DISTRITO CON UN TOTAL DE 52.84% DE POBLACIÓN INDÍGENA Y AFROMEXICANA
24L10732	SIN DATO	TÉNEK	HUEHUETLÁN	5	NO	QUEREMOS SER INDÍGENA	A PESAR DE QUE LA OPINIÓN NO CONTIENE SUFICIENTES ELEMENTOS PARA VALORAR UNA ADECUACIÓN AL ESCENARIO PROYECTADO, SE CONSIDERA PARCIALMENTE ATENDIDA EN EL TERCER ESCENARIO YA QUE EL MUNICIPIO DE HUEHUETLÁN QUEDÓ AGRUPADO EN UN DISTRITO CON UN TOTAL DE 52.84% DE POBLACIÓN INDÍGENA Y AFROMEXICANA
24L10737	SIN DATO	TÉNEK	HUEHUETLÁN	5	NO	PORQUE SE ENCUENTRA MUY RETIRADO DE NUESTRO MUNICIPIO	LA OPINIÓN HACE REFERENCIA A LA CABECERA DISTRITAL, TEMA QUE SE ANALIZA EN EL OTRO RUBRO DE LA CONSULTA
24L10739	CIUDADANO	TÉNEK	HUEHUETLÁN	5	NO	SIN DATO	LA OPINIÓN NO PUEDE ATENDERSE DEBIDO A QUE NO SE IDENTIFICA SUFICIENTE INFORMACIÓN SOBRE EL OBJETIVO DE LA CONSULTA, YA QUE A PESAR DE MOSTRARSE EN DESACUERDO, NO MANIFIESTA UNA PROPUESTA U OPINIÓN QUE PUEDA SER ANALIZADA EN EL ESCENARIO DE DISTRITACIÓN

Folio	Cargo	Lengua	Municipio de ubicación de pueblo o comunidad	Distrito de ubicación Municipio Primer Escenario	¿De acuerdo con ubicación municipio?	Explicación	Justificación de la atención o no por el INE
24L10742	SIN DATO	TÉNEK	HUEHUETLÁN	5	NO	SIN DATO	LA OPINIÓN NO PUEDE ATENDERSE DEBIDO A QUE NO SE IDENTIFICA SUFICIENTE INFORMACIÓN SOBRE EL OBJETIVO DE LA CONSULTA, YA QUE A PESAR DE MOSTRARSE EN DESACUERDO, NO MANIFIESTA UNA PROPUESTA U OPINIÓN QUE PUEDA SER ANALIZADA EN EL ESCENARIO DE DISTRITACIÓN
24L10744	SIN DATO	TANLEAB	HUEHUETLÁN	5	NO	SIN DATO	LA OPINIÓN NO PUEDE ATENDERSE DEBIDO A QUE NO SE IDENTIFICA SUFICIENTE INFORMACIÓN SOBRE EL OBJETIVO DE LA CONSULTA, YA QUE A PESAR DE MOSTRARSE EN DESACUERDO, NO MANIFIESTA UNA PROPUESTA U OPINIÓN QUE PUEDA SER ANALIZADA EN EL ESCENARIO DE DISTRITACIÓN
24L10749	HABITANTE	TÉNEK	HUEHUETLÁN	5	NO	QUEREMOS QUE SEAN PUROS MUNICIPIOS TÉNEK	LA OPINIÓN SE CONSIDERA ATENDIDA EN EL TERCER ESCENARIO YA QUE EL MUNICIPIO DE HUEHUETLÁN QUEDÓ AGRUPADO CON OTROS MUNICIPIOS INDÍGENAS PREDOMINANTEMENTE TÉNEK EN UN DISTRITO CON UN TOTAL DE 52.84% DE POBLACIÓN INDÍGENA Y AFROMEXICANA. NO ES POSIBLE INTEGRAR A TODOS LOS MUNICIPIOS CON POBLACIÓN TÉNEK, PUES SE GENERARÍAN UNO O MÁS DISTRITOS CON UNA POBLACIÓN FUERA DEL RANGO DE VARIACIÓN PERMITIDO. SE AGRUPARON EN OTRO DISTRITO INDÍGENA LOS MUNICIPIOS DE TANLAJÁS, SAN ANTONIO, TAMPAMOLÓN CORONA, TANQUIÁN DE ESCOBEDO, SAN VICENTE TANCUAYALAB Y TAMUÍN, TODOS CON IMPORTANTE POBLACIÓN TÉNEK (HUASTECA), Y UN TOTAL DE 65.71% DE POBLACIÓN INDÍGENA Y AFROMEXICANA
24L10751	SIN DATO	TÉNEK	HUEHUETLÁN	5	NO	SIN DATO	LA OPINIÓN NO PUEDE ATENDERSE DEBIDO A QUE NO SE IDENTIFICA SUFICIENTE INFORMACIÓN SOBRE EL OBJETIVO DE LA CONSULTA, YA QUE A PESAR DE MOSTRARSE EN DESACUERDO, NO MANIFIESTA UNA PROPUESTA U OPINIÓN QUE PUEDA SER ANALIZADA EN EL ESCENARIO DE DISTRITACIÓN

Folio	Cargo	Lengua	Municipio de ubicación de pueblo o comunidad	Distrito de ubicación Municipio Primer Escenario	¿De acuerdo con ubicación municipio?	Explicación	Justificación de la atención o no por el INE
24L10504	CONSEJO CONSULTIVO INDÍGENA "INDEPI"	XI'UY	RAYÓN	1	NO	POR QUE ESTÁN SEPARANDO TODOS LOS MUNICIPIOS HABLANTES DE LA LENGUA XI'UY	LA OPINIÓN ES ATENDIDA EN EL TERCER ESCENARIO YA QUE EL MUNICIPIO DE RAYÓN FUE AGRUPADO EN UN DISTRITO JUNTO CON LOS MUNICIPIOS DE CIUDAD DEL MAÍZ, ALAQUINES, TAMASOPO Y SANTA CATARINA, CON POBLACIÓN XI'UY (XI'OÍ O PAME), Y UN TOTAL DE 52.84% DE POBLACIÓN INDÍGENA Y AFROMEXICANA
24L10525	JUEZ AUXILIAR	PAME II XI'UY	RAYÓN	1	NO	POR QUE ESTA SEPARANDO TODO LOS MUNICIPIOS HABLANTES DE LA LENGUA XI'UY	LA OPINIÓN ES ATENDIDA EN EL TERCER ESCENARIO YA QUE EL MUNICIPIO DE RAYÓN FUE AGRUPADO EN UN DISTRITO JUNTO CON LOS MUNICIPIOS DE CIUDAD DEL MAÍZ, ALAQUINES, TAMASOPO Y SANTA CATARINA, CON POBLACIÓN XI'UY (XI'OÍ O PAME), Y UN TOTAL DE 52.84% DE POBLACIÓN INDÍGENA Y AFROMEXICANA
24L10687	JUEZ AUXILIAR	XI'UY	RAYÓN	1	NO	PORQUE SE ENCUENTRA MUY RETIRADO DE DONDE VIVIMOS Y ES DIFÍCIL DE TRANSPORTARSE PARA HACER CUALQUIER TRAMITE	LA OPINIÓN HACE REFERENCIA A LA CABECERA DISTRITAL, TEMA QUE SE ANALIZA EN EL OTRO RUBRO DE LA CONSULTA
24L11008	NINGUNO	XI'UY	RAYÓN	1	NO	PORQUE ES DIFÍCIL ENTENDER LA PALABRA DISTRITACIÓN	LA OPINIÓN NO PUEDE ATENDERSE DEBIDO A QUE NO SE IDENTIFICA SUFICIENTE INFORMACIÓN SOBRE EL OBJETIVO DE LA CONSULTA, YA QUE A PESAR DE MOSTRARSE EN DESACUERDO, NO MANIFIESTA UNA PROPUESTA QUE PUEDA SER ANALIZADA EN EL ESCENARIO DE DISTRITACIÓN. SIN EMBARGO, EL MUNICIPIO DE RAYÓN FUE AGRUPADO EN UN DISTRITO JUNTO CON LOS MUNICIPIOS DE CIUDAD DEL MAÍZ, ALAQUINES, TAMASOPO Y SANTA CATARINA, CON POBLACIÓN XI'UY (XI'OÍ O PAME), Y UN TOTAL DE 52.84% DE POBLACIÓN INDÍGENA Y AFROMEXICANA
24L10198	SECRETARIO DE LA MESA DE LOS DEBATES	TÉNEK	SAN ANTONIO	6	NO	QUEREMOS QUE SE QUEDE EL ACTUAL DISTRITO 13 POR QUE AHÍ SE CONFORMA CON GENTE INDÍGENA TÉNEK	LA OPINIÓN ES ATENDIDA EN EL TERCER ESCENARIO YA QUE EL MUNICIPIO DE SAN ANTONIO QUEDÓ AGRUPADO EN UN DISTRITO JUNTO CON LOS MUNICIPIOS DE TANLAJÁS, TAMPAMOLÓN CORONA, TANQUIÁN DE ESCOBEDO, SAN VICENTE TANCUAYALAB Y TAMUÍN, CON POBLACIÓN TÉNEK (HUASTECA), Y UN TOTAL DE 65.71% DE POBLACIÓN INDÍGENA Y AFROMEXICANA

Folio	Cargo	Lengua	Municipio de ubicación de pueblo o comunidad	Distrito de ubicación Municipio Primer Escenario	¿De acuerdo con ubicación municipio?	Explicación	Justificación de la atención o no por el INE
24L10825	SUPLENTE COMISARIADO	TÉNEK	SAN ANTONIO	6	NO	PORQUE DE ESA MANERA NO REVOLAMOS LAS CULTURAS TÉNEK Y NÁHUATL	LA OPINIÓN ES ATENDIDA EN EL TERCER ESCENARIO YA QUE EL MUNICIPIO DE SAN ANTONIO, MAYORITARIAMENTE TÉNEK, QUEDÓ AGRUPADO EN UN DISTRITO JUNTO CON LOS MUNICIPIOS DE TANLAJÁS, TAMPAMOLÓN CORONA, TANQUIÁN DE ESCOBEDO, SAN VICENTE TANCUAYALAB Y TAMUÍN, TAMBIÉN CON POBLACIÓN TÉNEK (HUASTECA), Y UN TOTAL DE 65.71% DE POBLACIÓN INDÍGENA Y AFROMEXICANA
24L10829	HABITANTE DE LA COMUNIDAD	TÉNEK	SAN ANTONIO	6	NO	PORQUE ES LA MISMA GENTE INDÍGENA HABLANTES DE LENGUA TÉNEK Y NÁHUATL UBICADO EN EL MUNICIPIO DE COXCATLÁN	LA OPINIÓN ES ATENDIDA PARCIALMENTE EN EL TERCER ESCENARIO YA QUE EL MUNICIPIO DE SAN ANTONIO QUEDÓ AGRUPADO EN UN DISTRITO JUNTO CON LOS MUNICIPIOS DE TANLAJÁS, TAMPAMOLÓN CORONA, TANQUIÁN DE ESCOBEDO, SAN VICENTE TANCUAYALAB Y TAMUÍN, CON POBLACIÓN TÉNEK (HUASTECA), Y UN TOTAL DE 65.71% DE POBLACIÓN INDÍGENA Y AFROMEXICANA. PARA MANTENER AL DISTRITO DENTRO DEL RANGO DE VARIACIÓN POBLACIÓN PERMITIDO FUE NECESARIO INCLUIR AL MUNICIPIO DE COXCATLÁN AL MISMO DISTRITO
24L9396	REPRESENTANTE	NÁHUATL	SAN LUIS POTOSÍ	10	NO	PORQUE SÍ NOS CAMBIAN AL DISTRITO 07, SERÁ UN DESCONTROL A TODOS EL DÍA DE LA VOTACIÓN, A DEMÁS ESTAMOS EN DIFERENTES COLONIAS	LA OPINIÓN NO PUEDE ATENDERSE DEBIDO A QUE NO SE IDENTIFICA SUFICIENTE INFORMACIÓN SOBRE EL OBJETIVO DE LA CONSULTA, YA QUE A PESAR DE MOSTRARSE EN DESACUERDO, NO MANIFIESTA UNA PROPUESTA QUE PUEDA SER ANALIZADA EN EL ESCENARIO DE DISTRITACIÓN
24L9403	INTEGRANTE DE LA JUNTA DIRECTIVA TÉNEK	TÉNEK	SAN LUIS POTOSÍ	10	NO	PORQUE SI NO CAMBIAN AL DISTRITO 07 SEA UN DESCONTROL A TODOS EL DÍA DE LA VOTACIÓN. ADEMÁS, ESTAMOS EN DIFERENTES COLONIAS	LA OPINIÓN NO PUEDE ATENDERSE DEBIDO A QUE NO SE IDENTIFICA SUFICIENTE INFORMACIÓN SOBRE EL OBJETIVO DE LA CONSULTA, YA QUE A PESAR DE MOSTRARSE EN DESACUERDO, NO MANIFIESTA UNA PROPUESTA QUE PUEDA SER ANALIZADA EN EL ESCENARIO DE DISTRITACIÓN
24L10157	SECRETARIO COMISARIADO	NÁHUATL	SAN MARTÍN CHALCHICUAUTLA	6	NO	QUEREMOS COMO ESTA	LA OPINIÓN ES ATENDIDA EN EL TERCER ESCENARIO YA QUE EL MUNICIPIO DE SAN MARTÍN CHALCHICUAUTLA QUEDÓ AGRUPADO EN UN DISTRITO INDÍGENA QUE INCLUYE A LOS MISMOS MUNICIPIOS INDÍGENAS QUE EL ANTERIOR DISTRITO 15
24L11547	JUEZ AUXILIAR	SIN DATO	SAN MARTÍN CHALCHICUAUTLA	6	SIN DATO	SIN DATO	LA OPINIÓN NO PUEDE ATENDERSE DEBIDO A QUE NO SE IDENTIFICA SUFICIENTE INFORMACIÓN SOBRE EL OBJETIVO DE LA CONSULTA, NO MANIFIESTA UNA POSTURA SOBRE LA UBICACIÓN DE SU MUNICIPIO EN UN DISTRITO ELECTORAL

Folio	Cargo	Lengua	Municipio de ubicación de pueblo o comunidad	Distrito de ubicación Municipio Primer Escenario	¿De acuerdo con ubicación municipio?	Explicación	Justificación de la atención o no por el INE
24L8117	JUEZ AUXILIAR	NÁHUATL	SAN MARTÍN CHALCHICUAUTLA	6	NO	QUEREMOS QUE SE MANTENGA COMO ESTA ACTUALMENTE ES MUY CERCANO Y ACCESIBLE	LA OPINIÓN ES ATENDIDA EN EL TERCER ESCENARIO YA QUE EL MUNICIPIO DE SAN MARTÍN CHALCHICUAUTLA QUEDÓ AGRUPADO EN UN DISTRITO INDÍGENA QUE INCLUYE A LOS MISMOS MUNICIPIOS INDÍGENAS QUE EL ANTERIOR DISTRITO 15
24L10781	PROPIETARIO 1 JUEZ AUXILIAR	XI IUY	SANTA CATARINA	5	NO	POR QUE ESTA MUY LEJOS PORQUE IMPLICA MUCHO RECURSOS PORQUE DESCONOCEMOS ESOS LUGARES	A PESAR DE QUE LA OPINIÓN NO EXPRESA UNA PROPUESTA PARA EVALUARSE EN EL ESCENARIO DE DISTRITACIÓN, EL MUNICIPIO DE SANTA CATARINA QUEDÓ AGRUPADO EN UN DISTRITO JUNTO CON LOS MUNICIPIOS DE CIUDAD DEL MAÍZ, ALAQUINES, RAYÓN Y TAMASOPO, CON POBLACIÓN XI'ÚI (XI'IUY O PAME), Y UN TOTAL DE 52.84% DE POBLACIÓN INDÍGENA Y AFROMEXICANA
24L10837	JUEZ AUXILIAR	XI IUI	SANTA CATARINA	5	NO	POR EL MEDIO DE TRANSPORTES. PARA EL TRASLADO POR FALTA DE CONOCIMIENTO	A PESAR DE QUE LA OPINIÓN NO EXPRESA UNA PROPUESTA PARA EVALUARSE EN EL ESCENARIO DE DISTRITACIÓN, EL MUNICIPIO DE SANTA CATARINA QUEDÓ AGRUPADO EN UN DISTRITO JUNTO CON LOS MUNICIPIOS DE CIUDAD DEL MAÍZ, ALAQUINES, RAYÓN Y TAMASOPO, CON POBLACIÓN XI'ÚI (XI'IUY O PAME), Y UN TOTAL DE 52.84% DE POBLACIÓN INDÍGENA Y AFROMEXICANA
24L10980	JUEZ AUXILIAR PROPIETARIO	SIN DATO	SANTA CATARINA	5	NO	POR QUE YA ESTAMOS ACOSTUMBRADOS EN EL DISTRITO QUE PERTENECEMOS Y TENEMOS MAS FACILIDAD PARA EL TRANSPORTE	A PESAR DE QUE LA OPINIÓN HACE REFERENCIA A LA CABECERA DISTRITAL, TEMA QUE SE ANALIZA EN EL OTRO RUBRO DE LA CONSULTA, EL MUNICIPIO DE SANTA CATARINA QUEDÓ AGRUPADO EN UN DISTRITO JUNTO CON LOS MUNICIPIOS DE CIUDAD DEL MAÍZ, ALAQUINES, RAYÓN Y TAMASOPO, CON POBLACIÓN XI'ÚI (XI'IUY O PAME), Y UN TOTAL DE 52.84% DE POBLACIÓN INDÍGENA Y AFROMEXICANA
24L10988	JUEZ AUXILIAR	XI.IUI	SANTA CATARINA	5	NO	POR QUE ESTA MAS CERCA	A PESAR DE QUE LA OPINIÓN HACE REFERENCIA A LA CABECERA DISTRITAL, TEMA QUE SE ANALIZA EN EL OTRO RUBRO DE LA CONSULTA, EL MUNICIPIO DE SANTA CATARINA QUEDÓ AGRUPADO EN UN DISTRITO JUNTO CON LOS MUNICIPIOS DE CIUDAD DEL MAÍZ, ALAQUINES, RAYÓN Y TAMASOPO, CON POBLACIÓN XI'ÚI (XI'IUY O PAME), Y UN TOTAL DE 52.84% DE POBLACIÓN INDÍGENA Y AFROMEXICANA



Folio	Cargo	Lengua	Municipio de ubicación de pueblo o comunidad	Distrito de ubicación Municipio Primer Escenario	¿De acuerdo con ubicación municipio?	Explicación	Justificación de la atención o no por el INE
24L11033	JUEZ AUXILIAR	XI'UI	SANTA CATARINA	5	NO	POR QUE CONOCEMOS EL LUGAR. ESTA MAS CERCA	A PESAR DE QUE LA OPINIÓN HACE REFERENCIA A LA CABECERA DISTRITAL, TEMA QUE SE ANALIZA EN EL OTRO RUBRO DE LA CONSULTA, EL MUNICIPIO DE SANTA CATARINA QUEDÓ AGRUPADO EN UN DISTRITO JUNTO CON LOS MUNICIPIOS DE CIUDAD DEL MAÍZ, ALAQUINES, RAYÓN Y TAMASOPO, CON POBLACIÓN XI'UI (XI'UY O PAME), Y UN TOTAL DE 52.84% DE POBLACIÓN INDÍGENA Y AFROMEXICANA
24L11043	JUEZ AUXILIAR PROPIETARIO	XI'UI	SANTA CATARINA	5	NO	POR QUE ESTA RETIRADO	A PESAR DE QUE LA OPINIÓN HACE REFERENCIA A LA CABECERA DISTRITAL, TEMA QUE SE ANALIZA EN EL OTRO RUBRO DE LA CONSULTA, EL MUNICIPIO DE SANTA CATARINA QUEDÓ AGRUPADO EN UN DISTRITO JUNTO CON LOS MUNICIPIOS DE CIUDAD DEL MAÍZ, ALAQUINES, RAYÓN Y TAMASOPO, CON POBLACIÓN XI'UI (XI'UY O PAME), Y UN TOTAL DE 52.84% DE POBLACIÓN INDÍGENA Y AFROMEXICANA
24L11092	JUEZ AUXILIAR	SIN DATO	SANTA CATARINA	5	NO	PORQUE EN CÁRDENAS ESTA LA COORDINACIÓN DE LOS PUEBLOS INDÍGENAS PORQUE AHORITA PERTENECEMOS A CÁRDENAS	A PESAR DE QUE LA OPINIÓN HACE REFERENCIA A UNA OFICINA GUBERNAMENTAL AJENA AL INE, EL MUNICIPIO DE SANTA CATARINA QUEDÓ AGRUPADO EN UN DISTRITO JUNTO CON LOS MUNICIPIOS DE CIUDAD DEL MAÍZ, ALAQUINES, RAYÓN Y TAMASOPO, CON POBLACIÓN XI'UI (XI'UY O PAME), Y UN TOTAL DE 52.84% DE POBLACIÓN INDÍGENA Y AFROMEXICANA, ADEMÁS DE INCLUIR AL MUNICIPIO DE CÁRDENAS
24L10338	1º JUEZ AUXILIAR SUPLENTE	SIN DATO	TAMASOPO	5	NO	HAY MUCHA DISTANCIA PARA EL TRASLADO NO HAY TRASPORTE PARA MI COMUNIDAD ES MAS FÁCIL EN EL LOCAL DISTRITO 11 EN CÁRDENAS	A PESAR DE QUE LA OPINIÓN HACE REFERENCIA A UNA LA CABECERA DISTRITAL, TEMA QUE SE ANALIZA EN EL OTRO RUBRO DE LA CONSULTA, SE CONSIDERA ATENDIDA EN EL TERCER ESCENARIO YA QUE EL MUNICIPIO DE TAMASOPO QUEDÓ AGRUPADO EN UN DISTRITO JUNTO CON LOS MUNICIPIOS DE CIUDAD DEL MAÍZ, ALAQUINES, RAYÓN Y SANTA CATARINA, CON POBLACIÓN XI'UI (XI'UY O PAME), Y UN TOTAL DE 52.84% DE POBLACIÓN INDÍGENA Y AFROMEXICANA, ADEMÁS DE INCLUIR AL MUNICIPIO DE CÁRDENAS

Folio	Cargo	Lengua	Municipio de ubicación de pueblo o comunidad	Distrito de ubicación Municipio Primer Escenario	¿De acuerdo con ubicación municipio?	Explicación	Justificación de la atención o no por el INE
24L10373	SIN DATO	SIN DATO	TAMASOPO	5	NO	PORQUE ACTUALMENTE ESTÁN LOS 5 MUNICIPIOS QUE PERTENECEN LA ETNIA XI'IUY NORTE Y QUEREMOS QUE SE NOS RESPETE ESTA PROPUESTA	LA OPINIÓN ES ATENDIDA EN EL TERCER ESCENARIO YA QUE EL MUNICIPIO DE TAMASOPO QUEDÓ AGRUPADO EN UN DISTRITO JUNTO CON LOS MUNICIPIOS DE CIUDAD DEL MAÍZ, ALAQUINES, RAYÓN Y SANTA CATARINA, CON POBLACIÓN XI'ÚI (XI'IUY O PAME), Y UN TOTAL DE 52.84% DE POBLACIÓN INDÍGENA Y AFROMEXICANA
24L10383	SIN DATO	SIN DATO	TAMASOPO	5	SIN DATO	LLEGANDO A LA CONCLUSIÓN QUE NOS NEGAMOS A LA PROPUESTA DEL INE, YA QUE ESTÁN DIVIDIENDO LA ETNIAS XI'IUY EN EL CUAL SOLO CONTEMPLAN 3 MUNICIPIOS DEL TOTAL DE 5, POR TAL MOTIVO NOSOTROS COMO COMUNIDAD PROPONEMOS QUE SE QUEDE EL DISTRITO ACTUAL EL 11	LA OPINIÓN ES ATENDIDA EN EL TERCER ESCENARIO YA QUE EL MUNICIPIO DE TAMASOPO QUEDÓ AGRUPADO EN UN DISTRITO JUNTO CON LOS MUNICIPIOS DE CIUDAD DEL MAÍZ, ALAQUINES, RAYÓN Y SANTA CATARINA, CON POBLACIÓN XI'ÚI (XI'IUY O PAME), Y UN TOTAL DE 52.84% DE POBLACIÓN INDÍGENA Y AFROMEXICANA, LOS CUÁLES PERTENECÍAN AL ANTERIOR DISTRITO 11
24L10408	SIN DATO	SIN DATO	TAMASOPO	5	NO	PORQUE ACTUALMENTE ESTÁN 5 MUNICIPIOS QUE PERTENECEN A LA ETNIAS XI'IUY NORTE Y QUEREMOS QUE SE NOS RESPETE ESTA PROPUESTAS	LA OPINIÓN ES ATENDIDA EN EL TERCER ESCENARIO YA QUE EL MUNICIPIO DE TAMASOPO QUEDÓ AGRUPADO EN UN DISTRITO JUNTO CON LOS MUNICIPIOS DE CIUDAD DEL MAÍZ, ALAQUINES, RAYÓN Y SANTA CATARINA, CON POBLACIÓN XI'ÚI (XI'IUY O PAME), Y UN TOTAL DE 52.84% DE POBLACIÓN INDÍGENA Y AFROMEXICANA
24L10475	SIN DATO	XI'IUY	TAMASOPO	5	NO	PARA QUE ESTEN LOS 5 MUNICIPIOS QUE PERTENECEN LA ETNIA XI'IUY NORTE Y SE REQUIERE QUE SE RESPETE LA PROPUESTA	LA OPINIÓN ES ATENDIDA EN EL TERCER ESCENARIO YA QUE EL MUNICIPIO DE TAMASOPO QUEDÓ AGRUPADO EN UN DISTRITO JUNTO CON LOS MUNICIPIOS DE CIUDAD DEL MAÍZ, ALAQUINES, RAYÓN Y SANTA CATARINA, CON POBLACIÓN XI'ÚI (XI'IUY O PAME), Y UN TOTAL DE 52.84% DE POBLACIÓN INDÍGENA Y AFROMEXICANA
24L10522	COMUNIDAD EN GENERAL	XI'IUY	TAMASOPO	5	NO	NOS ESTÁN NEGANDO COMO INDÍGENAS Y NOS ESTÁN DIVIDIENDO YA QUE POR ESE MOTIVO NO ESTAMOS DE ACUERDO A LA DISTRITACIÓN LOCAL Y DE IGUAL FORMA LA DISTRITACIÓN FEDERAL	EN CUANTO A LA DISTRITACIÓN LOCAL, LA OPINIÓN ES ATENDIDA EN EL TERCER ESCENARIO YA QUE EL MUNICIPIO DE TAMASOPO QUEDÓ AGRUPADO EN UN DISTRITO JUNTO CON LOS MUNICIPIOS DE CIUDAD DEL MAÍZ, ALAQUINES, RAYÓN Y SANTA CATARINA, CON POBLACIÓN XI'ÚI (XI'IUY O PAME), Y UN TOTAL DE 52.84% DE POBLACIÓN INDÍGENA Y AFROMEXICANA
24L10710	LA COMUNIDAD EN GENERAL	XI'IUY NORTE	TAMASOPO	5	NO	NO ESTAMOS DE ACUERDO PORQUE ESTÁN DIVIDIENDO NUESTRAS ETNIAS Y SOLO CONSIDERAN A TRES MUNICIPIOS DE NUESTRAS ETNIA ES POR ESO QUE NOS NEGAMOS A LA PROPUESTA DEL INE	LA OPINIÓN ES ATENDIDA EN EL TERCER ESCENARIO YA QUE EL MUNICIPIO DE TAMASOPO QUEDÓ AGRUPADO EN UN DISTRITO JUNTO CON LOS MUNICIPIOS DE CIUDAD DEL MAÍZ, ALAQUINES, RAYÓN Y SANTA CATARINA, CON POBLACIÓN XI'ÚI (XI'IUY O PAME), Y UN TOTAL DE 52.84% DE POBLACIÓN INDÍGENA Y AFROMEXICANA

Folio	Cargo	Lengua	Municipio de ubicación de pueblo o comunidad	Distrito de ubicación Municipio Primer Escenario	¿De acuerdo con ubicación municipio?	Explicación	Justificación de la atención o no por el INE
24L10754	SIN DATO	XI'IUY NORTE	TAMASOPO	5	NO	PARA QUE ESTEN LOS 5 MUNICIPIOS QUE PERTENECEN LA ETNIAS XI'IUY NORTE Y SE REQUIERE QUE SE RESPETE LA PROPUESTA	LA OPINIÓN ES ATENDIDA EN EL TERCER ESCENARIO YA QUE EL MUNICIPIO DE TAMASOPO QUEDÓ AGRUPADO EN UN DISTRITO JUNTO CON LOS MUNICIPIOS DE CIUDAD DEL MAÍZ, ALAQUINES, RAYÓN Y SANTA CATARINA, CON POBLACIÓN XI'ÚI (XI'IUY O PAME), Y UN TOTAL DE 52.84% DE POBLACIÓN INDÍGENA Y AFROMEXICANA
24L10761	SIN DATO	XI'IUY	TAMASOPO	5	NO	A NINGUNO DE NOSOTROS NOS CONVIENE LAS PROPUESTAS QUE HACE EL INE QUEREMOS QUE SE QUEDE EN CÁRDENAS Y QUE SEA CONSIDERADO COMO DISTRITO INDÍGENA ASÍ COMO SE ENCUENTRA ACTUALMENTE , PORQUE NO ESTAMOS LOS 5 MUNICIPIOS XI'IUY INTEGRADOS	A PESAR DE QUE LA OPINIÓN HACE REFERENCIA A UNA LA CABECERA DISTRITAL, TEMA QUE SE ANALIZA EN EL OTRO RUBRO DE LA CONSULTA, SE CONSIDERA ATENDIDA EN EL TERCER ESCENARIO YA QUE EL MUNICIPIO DE TAMASOPO QUEDÓ AGRUPADO EN UN DISTRITO JUNTO CON LOS MUNICIPIOS DE CIUDAD DEL MAÍZ, ALAQUINES, RAYÓN Y SANTA CATARINA, CON POBLACIÓN XI'ÚI (XI'IUY O PAME), Y UN TOTAL DE 52.84% DE POBLACIÓN INDÍGENA Y AFROMEXICANA, ADEMÁS DE INCLUIR AL MUNICIPIO DE CÁRDENAS
24L10793	JUEZA AUXILIAR	XI'IUY NORTE	TAMASOPO	5	NO	PORQUE ACTUALMENTE ESTÁN LOS CINCO MUNICIPIOS QUE PERTENECEN A LA ETNIAS XI'IUY NORTE Y QUEREMOS QUE SE NOS RESPETE LA PROPUESTA.	LA OPINIÓN ES ATENDIDA EN EL TERCER ESCENARIO YA QUE EL MUNICIPIO DE TAMASOPO QUEDÓ AGRUPADO EN UN DISTRITO JUNTO CON LOS MUNICIPIOS DE CIUDAD DEL MAÍZ, ALAQUINES, RAYÓN Y SANTA CATARINA, CON POBLACIÓN XI'ÚI (XI'IUY O PAME), Y UN TOTAL DE 52.84% DE POBLACIÓN INDÍGENA Y AFROMEXICANA
24L10804	COMUNIDAD EN GENERAL	XI'IUY NORTE	TAMASOPO	5	NO	NO ESTAMOS DE ACUERDO PORQUE ESTÁN DIVIDIENDO NUESTRAS ETNIAS Y SOLO ESTÁN CONTEMPLANDO A TRES MUNICIPIOS DE LOS CUALES EN TOTAL SOMOS CINCO	LA OPINIÓN ES ATENDIDA EN EL TERCER ESCENARIO YA QUE EL MUNICIPIO DE TAMASOPO QUEDÓ AGRUPADO EN UN DISTRITO JUNTO CON LOS MUNICIPIOS DE CIUDAD DEL MAÍZ, ALAQUINES, RAYÓN Y SANTA CATARINA, CON POBLACIÓN XI'ÚI (XI'IUY O PAME), Y UN TOTAL DE 52.84% DE POBLACIÓN INDÍGENA Y AFROMEXICANA
24L10818	JUEZ AUXILIAR COMUNAL	XI'IUY	TAMASOPO	5	NO	NO ESTAMOS DE ACUERDO POR LA DISTANCIA ESTA MUY RETIRADO	LA OPINIÓN HACE REFERENCIA A LA CABECERA DISTRITAL, TEMA QUE SE ANALIZA EN EL OTRO RUBRO DE LA CONSULTA
24L10830	TODA LA COMUNIDAD EN GENERAL	XI'IUY	TAMASOPO	5	NO	NO ESTAMOS DE ACUERDO CON LA UBICACIÓN PORQUE ESTÁN DIVIDIENDO NUESTRAS ETNIAS Y SOLO ESTÁN CONTEMPLANDO A 3 MUNICIPIOS	LA OPINIÓN ES ATENDIDA EN EL TERCER ESCENARIO YA QUE EL MUNICIPIO DE TAMASOPO QUEDÓ AGRUPADO EN UN DISTRITO JUNTO CON LOS MUNICIPIOS DE CIUDAD DEL MAÍZ, ALAQUINES, RAYÓN Y SANTA CATARINA, CON POBLACIÓN XI'ÚI (XI'IUY O PAME), Y UN TOTAL DE 52.84% DE POBLACIÓN INDÍGENA Y AFROMEXICANA

Folio	Cargo	Lengua	Municipio de ubicación de pueblo o comunidad	Distrito de ubicación Municipio Primer Escenario	¿De acuerdo con ubicación municipio?	Explicación	Justificación de la atención o no por el INE
24L10839	POBLACIÓN EN GENERAL	XI'UUY NORTE	TAMASOPO	5	NO	NO ACEPTAMOS LA PROPUESTA PORQUE NO ESTÁN JUNTADO CON OTRAS ETNIAS LAS CUALES ELLOS TIENEN OTROS USOS Y COSTUMBRES, TRADICIONES, TAMBIÉN NADA MAS ESTÁN CONTEMPLANDO A 3 MUNICIPIOS DE NUESTRA ETNIAS	LA OPINIÓN ES ATENDIDA EN EL TERCER ESCENARIO YA QUE EL MUNICIPIO DE TAMASOPO QUEDÓ AGRUPADO EN UN DISTRITO JUNTO CON LOS MUNICIPIOS DE CIUDAD DEL MAÍZ, ALAQUINES, RAYÓN Y SANTA CATARINA, CON POBLACIÓN XI'ÚI (XI'UUY O PAME), Y UN TOTAL DE 52.84% DE POBLACIÓN INDÍGENA Y AFROMEXICANA
24L11039	JUEZ AUXILIAR COMUNAL, PROPIETARIO	XI'UUY	TAMASOPO	5	NO	NO ESTOY DE ACUERDO PORQUE NO SE TOMA EN CUENTA LOS DEMAS MUNICIPIOS QUE TIENE LA COMUNIDADES INDÍGENAS Y ADEMÁS ESTA MUY RETIRADO COMO LO UBICAN EN EL MAPA	A PESAR DE QUE LA OPINIÓN HACE REFERENCIA A LA CABECERA DISTRITAL, TEMA QUE SE ANALIZA EN EL OTRO RUBRO DE LA CONSULTA, ES ATENDIDA EN EL TERCER ESCENARIO YA QUE EL MUNICIPIO DE TAMASOPO QUEDÓ AGRUPADO EN UN DISTRITO JUNTO CON LOS MUNICIPIOS DE CIUDAD DEL MAÍZ, ALAQUINES, RAYÓN Y SANTA CATARINA, CON POBLACIÓN XI'ÚI (XI'UUY O PAME), Y UN TOTAL DE 52.84% DE POBLACIÓN INDÍGENA Y AFROMEXICANA
24L9206	AUTORIDADES COMUNITARIAS	XI'UUY NORTE	TAMASOPO	5	NO	A NINGÚN DE NOSOTROS NOS CONVIENE LAS PROPUESTAS QUE HACE EL INE Y QUEREMOS QUE SE QUEDE EN CÁRDENAS Y QUE SEA CONSIDERADO COMO DISTRITO INDÍGENA ASÍ COMO ACTUALMENTE SE ENCUENTRA	A PESAR DE QUE LA OPINIÓN HACE REFERENCIA A LA CABECERA DISTRITAL, TEMA QUE SE ANALIZA EN EL OTRO RUBRO DE LA CONSULTA, ES ATENDIDA EN EL TERCER ESCENARIO YA QUE EL MUNICIPIO DE TAMASOPO QUEDÓ AGRUPADO EN UN DISTRITO JUNTO CON LOS MUNICIPIOS DE CIUDAD DEL MAÍZ, ALAQUINES, RAYÓN Y SANTA CATARINA, CON POBLACIÓN XI'ÚI (XI'UUY O PAME), Y UN TOTAL DE 52.84% DE POBLACIÓN INDÍGENA Y AFROMEXICANA
24L10822	COMISARIADO	NÁHUATL	TAMAZUNCHALE	7	NO	NO PORQUE YA ESTAMOS ACOSTUMBRADOS CON LA CONVIVENCIA DE NUESTROS MUNICIPIOS DEL DISTRITO ACTUAL	LA OPINIÓN ES ATENDIDA EN EL TERCER ESCENARIO YA QUE EL MUNICIPIO DE TAMAZUNCHALE QUEDÓ AGRUPADO EN UN DISTRITO INDÍGENA QUE INCLUYE A LOS MISMOS MUNICIPIOS QUE EL ANTERIOR DISTRITO 15, ADEMÁS DEL MUNICIPIO DE XILITLA
24L9336	REPRESENTANTE DE B.C.	NÁHUATL	TAMAZUNCHALE	7	NO	PORQUE LA ACTUALIDAD LA CABECERA DISTRITAL SE ENCUENTRA EN TAMAZUNCHALE Y SI SE ENTREGAN OTROS MUNICIPIOS PODRÍAN CAMBIAR CABECERA DISTRITAL	LA OPINIÓN HACE REFERENCIA A LA CABECERA DISTRITAL, TEMA QUE SE ANALIZA EN EL OTRO RUBRO DE LA CONSULTA. SIN EMBARGO, SE CONSIDERA ATENDIDA EN EL TERCER ESCENARIO YA QUE EL MUNICIPIO DE TAMAZUNCHALE QUEDÓ AGRUPADO EN UN DISTRITO INDÍGENA QUE INCLUYE A LOS MISMOS MUNICIPIOS QUE EL ANTERIOR DISTRITO 15, ADEMÁS DEL MUNICIPIO DE XILITLA

Folio	Cargo	Lengua	Municipio de ubicación de pueblo o comunidad	Distrito de ubicación Municipio Primer Escenario	¿De acuerdo con ubicación municipio?	Explicación	Justificación de la atención o no por el INE
24L9345	JUEZ AUXILIAR	NÁHUATL	TAMAZUNCHALE	7	SIN DATO	SIN DATO	LA OPINIÓN NO PUEDE ATENDERSE DEBIDO A QUE NO SE IDENTIFICA SUFICIENTE INFORMACIÓN SOBRE EL OBJETIVO DE LA CONSULTA, YA QUE NO MANIFIESTA UNA POSTURA SOBRE LA UBICACIÓN DE SU MUNICIPIO EN UN DISTRITO ELECTORAL
24L9324	COMISARIADO EJIDAL	NÁHUATL	TAMPACÁN	6	NO	PORQUE NOS VA QUEDAR MAS LEJANOS LOS MUNICIPIOS O RETIRADOS Y ESO NOS IMPACTARA EN LA ECONOMÍA PARA ASISTIR CUANDO SE REQUIERA EN LA CABECERA DISTRITAL	LA OPINIÓN HACE REFERENCIA A LA CABECERA DISTRITAL, TEMA QUE SE ANALIZA EN EL OTRO RUBRO DE LA CONSULTA. SIN EMBARGO, SE CONSIDERA ATENDIDA EN EL TERCER ESCENARIO YA QUE EL MUNICIPIO DE TAMPACÁN QUEDÓ AGRUPADO EN UN DISTRITO INDÍGENA QUE INCLUYE A LOS MISMOS MUNICIPIOS QUE EL ANTERIOR DISTRITO 15 JUNTO CON EL MUNICIPIO DE XILITLA Y ADEMÁS EL VALOR DE TIEMPOS DE TRASLADO ES MENOR AL DEL DISTRITO CORRESPONDIENTE DEL PRIMER ESCENARIO
24L11543	COMISARIADO DE BIENES COMUNALES	SIN DATO	TAMPAMOLÓN CORONA	6	NO	QUE LOS DISTRITOS SE CLASIFIQUEN POR CULTURA INDÍGENA POR DERECHO MAS NO POR NÚMERO DE POBLACIÓN DE VOTANTES, NI MUCHO MENOS COMO PROPONE EL INE, MEZCLANDO 3 CULTURAS EN DOS DISTRITOS, TOTALMENTE ERRÓNEO, YA QUE CADA CULTURA TIENE SUS PROPIOS USOS Y COSTUMBRES, AUTONOMÍA Y LIBRE DETERMINACIÓN. DISTRITO INDÍGENA LOCAL CULTURA TÉNEK (POR DERECHO NO POR NÚMERO DE VOTANTES).AQUISMÓN, TANCANHUITZ, HUEHUETLÁN, TANLAJÁS, SAN ANTONIO, TAMPAMOLÓN CORONA, TANQUIÁN DE ESCOBEDO, SAN VICENTE TANCUAYALAB	LA OPINIÓN ES ATENDIDA PARCIALMENTE DEBIDO A QUE NO ES POSIBLE AGRUPAR TODOS LOS MUNICIPIOS QUE COMPARTEN UNA PERTENENCIA INDÍGENA PUES SE GENERARÍAN UNO O MÁS DISTRITOS CON UNA POBLACIÓN FUERA DEL RANGO DE VARIACIÓN PERMITIDO, SIN EMBARGO, EN EL TERCER ESCENARIO SE PROYECTA LA CONFORMACIÓN DE DISTRITOS INDÍGENAS CON LAS SIGUIENTES AGRUPACIONES DE MUNICIPIOS QUE COMPARTEN IDENTIDAD CULTURAL: -UN DISTRITO QUE AGRUPA A LOS MUNICIPIOS DE TANLAJÁS, SAN ANTONIO, TAMPAMOLÓN CORONA, TANQUIÁN DE ESCOBEDO, SAN VICENTE TANCUAYALAB Y TAMUÍN, CON POBLACIÓN TÉNEK (HUASTECA), Y UN TOTAL DE 65.71% DE POBLACIÓN INDÍGENA Y AFROMEXICANA -UN DISTRITO QUE AGRUPA A LOS MUNICIPIOS DE CIUDAD DEL MAÍZ, ALAQUINES, TAMASOPO, RAYÓN Y SANTA CATARINA, CON POBLACIÓN XI'ÚI (XI'UY O PAME), Y UN TOTAL DE 52.84% DE POBLACIÓN INDÍGENA Y AFROMEXICANA -UN DISTRITO QUE AGRUPA A LOS MUNICIPIOS DE XILITLA, TAMAZUNCHALE, TAMPACÁN, SAN MARTÍN CHALCHICUAUTLA Y MATLAPA, CON POBLACIÓN NÁHUATL, Y UN TOTAL DE 74.60% DE POBLACIÓN INDÍGENA Y AFROMEXICANA

Folio	Cargo	Lengua	Municipio de ubicación de pueblo o comunidad	Distrito de ubicación Municipio Primer Escenario	¿De acuerdo con ubicación municipio?	Explicación	Justificación de la atención o no por el INE
24L11546	SIN DATO	SIN DATO	TAMPAMOLÓN CORONA	6	NO	QUE LOS DISTRITOS SE CLASIFIQUEN POR CULTURA INDÍGENA POR DERECHO MAS NO POR NÚMERO DE POBLACIÓN DE VOTANTES, NI MUCHO MENOS COMO PROPONE EL INE, MEZCLANDO 3 CULTURAS EN DOS DISTRITOS, TOTALMENTE ERRÓNEO, YA QUE CADA CULTURA TIENE SUS PROPIOS USOS Y COSTUMBRES, AUTONOMÍA Y LIBRE DETERMINACIÓN. DISTRITO INDÍGENA LOCAL CULTURA TÉNEK (POR DERECHO NO POR NÚMERO DE VOTANTES). AQUISMÓN, TANCANHUITZ, HUEHUETLÁN, TANLAJÁS, SAN ANTONIO, TAMPAMOLÓN CORONA, TANQUIÁN DE ESCOBEDO, SAN VICENTE TANCUAYALAB	LA OPINIÓN ES ATENDIDA PARCIALMENTE DEBIDO A QUE NO ES POSIBLE AGRUPAR TODOS LOS MUNICIPIOS QUE COMPARTEN UNA PERTENENCIA INDÍGENA PUES SE GENERARÍAN UNO O MÁS DISTRITOS CON UNA POBLACIÓN FUERA DEL RANGO DE VARIACIÓN PERMITIDO, SIN EMBARGO, EN EL TERCER ESCENARIO SE PROYECTA LA CONFORMACIÓN DE DISTRITOS INDÍGENAS CON LAS SIGUIENTES AGRUPACIONES DE MUNICIPIOS QUE COMPARTEN IDENTIDAD CULTURAL: -UN DISTRITO QUE AGRUPA A LOS MUNICIPIOS DE TANLAJÁS, SAN ANTONIO, TAMPAMOLÓN CORONA, TANQUIÁN DE ESCOBEDO, SAN VICENTE TANCUAYALAB Y TAMUÍN, CON POBLACIÓN TÉNEK (HUASTECA), Y UN TOTAL DE 65.71% DE POBLACIÓN INDÍGENA Y AFROMEXICANA -UN DISTRITO QUE AGRUPA A LOS MUNICIPIOS DE CIUDAD DEL MAÍZ, ALAQUINES, TAMASOPO, RAYÓN Y SANTA CATARINA, CON POBLACIÓN XI'ÚI (XI'UYU O PAME), Y UN TOTAL DE 52.84% DE POBLACIÓN INDÍGENA Y AFROMEXICANA -UN DISTRITO QUE AGRUPA A LOS MUNICIPIOS DE XILITLA, TAMAZUNCHALE, TAMPACÁN, SAN MARTÍN CHALCHICUAUTLA Y MATLAPA, CON POBLACIÓN NÁHUATL, Y UN TOTAL DE 74.60% DE POBLACIÓN INDÍGENA Y AFROMEXICANA
24L11135	SECRETARIO	NÁHUATL	TAMUÍN	6	NO	PORQUE ME QUEDA LEJOS	LA OPINIÓN SE CONSIDERA PARCIALMENTE ATENDIDA YA QUE EL VALOR DE TIEMPOS DE TRASLADO DEL DISTRITO DONDE SE UBICÓ TAMUÍN EN EL TERCER ESCENARIO ES MENOR QUE EL VALOR DEL DISTRITO CORRESPONDIENTE DEL PRIMER ESCENARIO
24L11139	SIN DATO	MESTIZO	TAMUÍN	6	NO	PORQUE ESTAMOS MUY RETIRADOS	LA OPINIÓN SE CONSIDERA PARCIALMENTE ATENDIDA YA QUE EL VALOR DE TIEMPOS DE TRASLADO DEL DISTRITO DONDE SE UBICÓ TAMUÍN EN EL TERCER ESCENARIO ES MENOR QUE EL VALOR DEL DISTRITO CORRESPONDIENTE DEL PRIMER ESCENARIO

Folio	Cargo	Lengua	Municipio de ubicación de pueblo o comunidad	Distrito de ubicación Municipio Primer Escenario	¿De acuerdo con ubicación municipio?	Explicación	Justificación de la atención o no por el INE
24L11144	JUEZ AUX.	TÉNEK	TAMUÍN	6	NO	NO PORQUE IGUAL SE NOS HACE DIFÍCIL EL TRASLADO A OTRO LUGAR	LA OPINIÓN SE CONSIDERA PARCIALMENTE ATENDIDA YA QUE EL VALOR DE TIEMPOS DE TRASLADO DEL DISTRITO DONDE SE UBICÓ TAMUÍN EN EL TERCER ESCENARIO ES MENOR QUE EL VALOR DEL DISTRITO CORRESPONDIENTE DEL PRIMER ESCENARIO
24L11169	CONSEJEROS INDÍGENA	TÉNEK	TAMUÍN	6	NO	SE REQUIERE UN DISTRITO LOCAL POR DERECHO Y NO POR NUMERO DE VOTANTES TANLAJÁS, AQUISMÓN, TANCHAHUITZ, HUEHUETLÁN SAN ANTONIO, TAMPAMOLÓN CORONA, TANQUIÁN DE ESCOBEDO, Y SAN VICENTE TANCUAYALAB,- DISTRITO INDÍGENA NÁHUATL POR DERECHO Y NO POR NUMERO DE VOTANTES , XILITLA, COXCATLÁN, AXTLA DE TERRAZAS, TAMPACÁN, MATLAPA, Y TAMAZUNCHALE,- DISTRITO INDÍGENA XI'IUY POR DERECHO Y NO POR NUMERO DE VOTANTES ALAQUINES , TAMASOPO, SANTA CATARINA CÁRDENAS, NO QUEREMOS LAS TRES CULTURAS EN UN SOLO DISTRITO YA QUE CADA CULTURA TIENE SUS PROPIOS USOS Y COSTUMBRES , AUTONOMÍA Y LIBRE DETERMINACIÓN	LA OPINIÓN ES ATENDIDA PARCIALMENTE DEBIDO A QUE NO ES POSIBLE AGRUPAR TODOS LOS MUNICIPIOS QUE COMPARTEN UNA PERTENENCIA INDÍGENA PUES SE GENERARÍAN UNO O MÁS DISTRITOS CON UNA POBLACIÓN FUERA DEL RANGO DE VARIACIÓN PERMITIDO, SIN EMBARGO, EN EL TERCER ESCENARIO SE PROYECTA LA CONFORMACIÓN DE DISTRITOS INDÍGENAS CON LAS SIGUIENTES AGRUPACIONES DE MUNICIPIOS QUE COMPARTEN IDENTIDAD CULTURAL: -UN DISTRITO QUE AGRUPA A LOS MUNICIPIOS DE TANLAJÁS, SAN ANTONIO, TAMPAMOLÓN CORONA, TANQUIÁN DE ESCOBEDO, SAN VICENTE TANCUAYALAB Y TAMUÍN, CON POBLACIÓN TÉNEK (HUASTECA), Y UN TOTAL DE 65.71% DE POBLACIÓN INDÍGENA Y AFROMEXICANA -UN DISTRITO QUE AGRUPA A LOS MUNICIPIOS DE CIUDAD DEL MAÍZ, ALAQUINES, TAMASOPO, RAYÓN Y SANTA CATARINA, CON POBLACIÓN XI'ÚI (XI'IUY O PAME), Y UN TOTAL DE 52.84% DE POBLACIÓN INDÍGENA Y AFROMEXICANA -UN DISTRITO QUE AGRUPA A LOS MUNICIPIOS DE XILITLA, TAMAZUNCHALE, TAMPACÁN, SAN MARTÍN CHALCHICUAUTLA Y MATLAPA, CON POBLACIÓN NÁHUATL, Y UN TOTAL DE 74.60% DE POBLACIÓN INDÍGENA Y AFROMEXICANA



Folio	Cargo	Lengua	Municipio de ubicación de pueblo o comunidad	Distrito de ubicación Municipio Primer Escenario	¿De acuerdo con ubicación municipio?	Explicación	Justificación de la atención o no por el INE
24L11616	CONSEJERO CONSULTIVO INDÍGENA INDEPI	SIN DATO	TANCANHUITZ	5	NO	<p>QUE LOS DISTRITOS LOCAL SE CLASIFIQUEN POR CULTURA INDÍGENA, POR DERECHO MAS NO POR NUMERO DE POBLACIÓN DE VOTANTES, NIU MUCHO MENOS COMO PROPONE EL INE, MEZCLANDO TRES CULTURAS EN DOS DISTRITOS TOTALMENTE ERRÓNEO, YA QUE CADA CULTURA TIENE SUS PROPIOS USOS Y COSTUMBRES. AUTONOMÍA Y LIBRE DETERMINACIÓN</p>	<p>LA OPINIÓN ES ATENDIDA PARCIALMENTE DEBIDO A QUE NO ES POSIBLE AGRUPAR TODOS LOS MUNICIPIOS QUE COMPARTEN UNA PERTENENCIA INDÍGENA PUES SE GENERARÍAN UNO O MÁS DISTRITOS CON UNA POBLACIÓN FUERA DEL RANGO DE VARIACIÓN PERMITIDO, SIN EMBARGO, EN EL TERCER ESCENARIO SE PROYECTA LA CONFORMACIÓN DE DISTRITOS INDÍGENAS CON LAS SIGUIENTES AGRUPACIONES DE MUNICIPIOS QUE COMPARTEN IDENTIDAD CULTURAL:</p> <ul style="list-style-type: none"> <li>-UN DISTRITO QUE AGRUPA A LOS MUNICIPIOS DE TANLAJÁS, SAN ANTONIO, TAMPAMOLÓN CORONA, TANQUIÁN DE ESCOBEDO, SAN VICENTE TANCUAYALAB Y TAMUÍN, CON POBLACIÓN TÉNEK (HUASTECA), Y UN TOTAL DE 65.71% DE POBLACIÓN INDÍGENA Y AFROMEXICANA</li> <li>-UN DISTRITO QUE AGRUPA A LOS MUNICIPIOS DE CIUDAD DEL MAÍZ, ALAQUINES, TAMASOPO, RAYÓN Y SANTA CATARINA, CON POBLACIÓN XI'ÚI (XI'UY O PAME), Y UN TOTAL DE 52.84% DE POBLACIÓN INDÍGENA Y AFROMEXICANA</li> <li>-UN DISTRITO QUE AGRUPA A LOS MUNICIPIOS DE XILITLA, TAMAZUNCHALE, TAMPACÁN, SAN MARTÍN CHALCHICUAUTLA Y MATLAPA, CON POBLACIÓN NÁHUATL, Y UN TOTAL DE 74.60% DE POBLACIÓN INDÍGENA Y AFROMEXICANA</li> </ul>
24L11620	SIN DATO	SIN DATO	TANCANHUITZ	5	NO	<p>TRAS UN AMPLIO DEBATE, SE ADVIERTE QUE NO SE CUMPLIERON LOS CRITERIOS DE SER PREVIA, LIBRE E INFORMADA. EN VIRTUD QUE NO SE INFORMO A LA ASAMBLEA EN TIEMPO Y FORMA DE ESTE TEMA PARA DEBATIRLO A PROFUNDIDAD Y CON FUENTES DE INFORMACIÓN NO ÚNICAMENTE DE LA PARTE OFICIAL SINO DE ACADÉMICOS Y ESTUDIOSOS DEL TEMA EN CUESTIÓN POR LO QUE EN UNANIMIDAD SE REPRUEBA ESTE ACTO DE SIMULACIÓN</p>	<p>LA OPINIÓN NO PUEDE ATENDERSE DEBIDO A QUE NO SE IDENTIFICA SUFICIENTE INFORMACIÓN SOBRE EL OBJETIVO DE LA CONSULTA, YA QUE A PESAR DE MOSTRARSE EN DESACUERDO, NO MANIFIESTA UNA PROPUESTA QUE PUEDA SER ANALIZADA EN EL ESCENARIO DE DISTRITACIÓN. LA CONSULTA A PUEBLOS Y COMUNIDADES INDÍGENAS Y AFROMEXICANAS CUMPLIÓ CON EL PROTOCOLO ESPECÍFICO PARA LA DISTRITACIÓN ELECTORAL ESTABLECIDO CON BASE EN LA LEGISLACIÓN INTERNACIONAL, NACIONAL Y LOCAL EN LA MATERIA</p>

Folio	Cargo	Lengua	Municipio de ubicación de pueblo o comunidad	Distrito de ubicación Municipio Primer Escenario	¿De acuerdo con ubicación municipio?	Explicación	Justificación de la atención o no por el INE
24L11569	SIN DATO	SIN DATO	TANLAJÁS	6	NO	<p>QUE LA DISTRITACIÓN SE HAGA POR PUEBLOS INDÍGENAS, LOS NÁHUATL POR UN LADO, LOS XI OIS POR OTRO LADO Y LOS TÉNEK POR OTRO LADO, PARA QUE SE TENGA GARANTIZADO EL ACCESO DE REPRESENTACIÓN AL CONGRESO DEL ESTADO</p>	<p>LA OPINIÓN ES ATENDIDA PARCIALMENTE DEBIDO A QUE NO ES POSIBLE AGRUPAR TODOS LOS MUNICIPIOS QUE COMPARTEN UNA PERTENENCIA INDÍGENA PUES SE GENERARÍAN UNO O MÁS DISTRITOS CON UNA POBLACIÓN FUERA DEL RANGO DE VARIACIÓN PERMITIDO, SIN EMBARGO, EN EL TERCER ESCENARIO SE PROYECTA LA CONFORMACIÓN DE DISTRITOS INDÍGENAS CON LAS SIGUIENTES AGRUPACIONES DE MUNICIPIOS QUE COMPARTEN IDENTIDAD CULTURAL:</p> <ul style="list-style-type: none"> <li>-UN DISTRITO QUE AGRUPA A LOS MUNICIPIOS DE TANLAJÁS, SAN ANTONIO, TAMPAMOLÓN CORONA, TANQUIÁN DE ESCOBEDO, SAN VICENTE TANCUAYALAB Y TAMUÍN, CON POBLACIÓN TÉNEK (HUASTECA), Y UN TOTAL DE 65.71% DE POBLACIÓN INDÍGENA Y AFROMEXICANA</li> <li>-UN DISTRITO QUE AGRUPA A LOS MUNICIPIOS DE CIUDAD DEL MAÍZ, ALAQUINES, TAMASOPO, RAYÓN Y SANTA CATARINA, CON POBLACIÓN XI'ÚI (XI'UY O PAME), Y UN TOTAL DE 52.84% DE POBLACIÓN INDÍGENA Y AFROMEXICANA</li> <li>-UN DISTRITO QUE AGRUPA A LOS MUNICIPIOS DE XILITLA, TAMAZUNCHALE, TAMPACÁN, SAN MARTÍN CHALCHICUAUTLA Y MATLAPA, CON POBLACIÓN NÁHUATL, Y UN TOTAL DE 74.60% DE POBLACIÓN INDÍGENA Y AFROMEXICANA</li> </ul>
24L11619	INTEGRANTE DEL CONSEJO CONSULTIVO INDÍGENA (INDEPI)	TÉNEK	TANLAJÁS	6	NO	<p>LAS COMUNIDADES DE TANLAJÁS MANIFESTAMOS NUESTRA INCONFORMIDAD Y RECHAZO A LAS MANIOBRAS, MANIPULACIONES Y SIMULACIONES QUE EL INE HA VENIDO REALIZANDO EN EL MARCO DEL PROCESO DE SU CONSULTA PARA LA DEMARCACIÓN DE LOS DISTRITOS LOCALES Y FEDERALES EN EL ESTADO DE SAN LUIS POTOSÍ</p>	<p>LA OPINIÓN NO PUEDE ATENDERSE DEBIDO A QUE NO SE IDENTIFICA SUFICIENTE INFORMACIÓN SOBRE EL OBJETIVO DE LA CONSULTA, YA QUE A PESAR DE MOSTRARSE EN DESACUERDO, NO MANIFIESTA UNA PROPUESTA QUE PUEDA SER ANALIZADA EN EL ESCENARIO DE DISTRITACIÓN</p>

Folio	Cargo	Lengua	Municipio de ubicación de pueblo o comunidad	Distrito de ubicación Municipio Primer Escenario	¿De acuerdo con ubicación municipio?	Explicación	Justificación de la atención o no por el INE
24L10395	JUEZ AUXILIAR	TÉNEK	TANQUIÁN DE ESCOBEDO	6	NO	<p>QUE SE FORMEN TRES DISTRITOS POR LENGUA: DISTRITO NÁHUATL CON XILITLA, COXCATLÁN, AXTLA DE TERRAZAS, TAMPACÁN, MATLAPA, TAMAZUNCHALE; DISTRITO TÉNEK CON AQUISMÓN, TANCANHUITZ, HUEHUETLA, TANLAJÁS, SAN ANTONIO, TAMPAMOLÓN CORONA , TANQUIÁN DE ESCOBEDO Y SAN VICENTE TANCUAYALAB Y DISTRITO XI'OI CON ALAQUINES, TAMASOPO, SANTA CATARINA Y CÁRDENAS</p>	<p>LA OPINIÓN ES ATENDIDA PARCIALMENTE DEBIDO A QUE NO ES POSIBLE AGRUPAR TODOS LOS MUNICIPIOS QUE COMPARTEN UNA PERTENENCIA INDÍGENA PUES SE GENERARÍAN UNO O MÁS DISTRITOS CON UNA POBLACIÓN FUERA DEL RANGO DE VARIACIÓN PERMITIDO, SIN EMBARGO, EN EL TERCER ESCENARIO SE PROYECTA LA CONFORMACIÓN DE DISTRITOS INDÍGENAS CON LAS SIGUIENTES AGRUPACIONES DE MUNICIPIOS QUE COMPARTEN IDENTIDAD CULTURAL:</p> <ul style="list-style-type: none"> <li>-UN DISTRITO QUE AGRUPA A LOS MUNICIPIOS DE TANLAJÁS, SAN ANTONIO, TAMPAMOLÓN CORONA, TANQUIÁN DE ESCOBEDO, SAN VICENTE TANCUAYALAB Y TAMUÍN, CON POBLACIÓN TÉNEK (HUASTECA), Y UN TOTAL DE 65.71% DE POBLACIÓN INDÍGENA Y AFROMEXICANA</li> <li>-UN DISTRITO QUE AGRUPA A LOS MUNICIPIOS DE CIUDAD DEL MAÍZ, ALAQUINES, TAMASOPO, RAYÓN Y SANTA CATARINA, CON POBLACIÓN XI'ÚI (XI'IUY O PAME), Y UN TOTAL DE 52.84% DE POBLACIÓN INDÍGENA Y AFROMEXICANA</li> <li>-UN DISTRITO QUE AGRUPA A LOS MUNICIPIOS DE XILITLA, TAMAZUNCHALE, TAMPACÁN, SAN MARTÍN CHALCHICUAUTLA Y MATLAPA, CON POBLACIÓN NÁHUATL, Y UN TOTAL DE 74.60% DE POBLACIÓN INDÍGENA Y AFROMEXICANA</li> </ul>

Folio	Cargo	Lengua	Municipio de ubicación de pueblo o comunidad	Distrito de ubicación Municipio Primer Escenario	¿De acuerdo con ubicación municipio?	Explicación	Justificación de la atención o no por el INE
24L10397	COMISARIADO EJIDAL	TÉNEK	TANQUIÁN DE ESCOBEDO	6	NO	<p>QUE SE FORMEN TRES DISTRITOS POR LENGUA: DISTRITO NÁHUATL CON XILITLA, COXCATLÁN, AXTLA DE TERRAZAS, TAMPACÁN, MATLAPA, TAMAZUNCHALE; DISTRITO TÉNEK CON AQUISMÓN, TANCANHUITZ, HUEHUETLA, TANLAJÁS, SAN ANTONIO, TAMPAMOLÓN CORONA , TANQUIÁN DE ESCOBEDO Y SAN VICENTE TANCUAYALAB Y DISTRITO XI'OI CON ALAQUINES, TAMASOPO, SANTA CATARINA Y CÁRDENAS</p>	<p>LA OPINIÓN ES ATENDIDA PARCIALMENTE DEBIDO A QUE NO ES POSIBLE AGRUPAR TODOS LOS MUNICIPIOS QUE COMPARTEN UNA PERTENENCIA INDÍGENA PUES SE GENERARÍAN UNO O MÁS DISTRITOS CON UNA POBLACIÓN FUERA DEL RANGO DE VARIACIÓN PERMITIDO, SIN EMBARGO, EN EL TERCER ESCENARIO SE PROYECTA LA CONFORMACIÓN DE DISTRITOS INDÍGENAS CON LAS SIGUIENTES AGRUPACIONES DE MUNICIPIOS QUE COMPARTEN IDENTIDAD CULTURAL:</p> <ul style="list-style-type: none"> <li>-UN DISTRITO QUE AGRUPA A LOS MUNICIPIOS DE TANLAJÁS, SAN ANTONIO, TAMPAMOLÓN CORONA, TANQUIÁN DE ESCOBEDO, SAN VICENTE TANCUAYALAB Y TAMUÍN, CON POBLACIÓN TÉNEK (HUASTECA), Y UN TOTAL DE 65.71% DE POBLACIÓN INDÍGENA Y AFROMEXICANA</li> <li>-UN DISTRITO QUE AGRUPA A LOS MUNICIPIOS DE CIUDAD DEL MAÍZ, ALAQUINES, TAMASOPO, RAYÓN Y SANTA CATARINA, CON POBLACIÓN XI'ÚI (XI'IUY O PAME), Y UN TOTAL DE 52.84% DE POBLACIÓN INDÍGENA Y AFROMEXICANA</li> <li>-UN DISTRITO QUE AGRUPA A LOS MUNICIPIOS DE XILITLA, TAMAZUNCHALE, TAMPACÁN, SAN MARTÍN CHALCHICUAUTLA Y MATLAPA, CON POBLACIÓN NÁHUATL, Y UN TOTAL DE 74.60% DE POBLACIÓN INDÍGENA Y AFROMEXICANA</li> </ul>

Folio	Cargo	Lengua	Municipio de ubicación de pueblo o comunidad	Distrito de ubicación Municipio Primer Escenario	¿De acuerdo con ubicación municipio?	Explicación	Justificación de la atención o no por el INE
24L10400	COMISARIADO EJIDAL	TÉNEK	TANQUIÁN DE ESCOBEDO	6	NO	<p>QUE SE FORMEN TRES DISTRITOS POR LENGUA: DISTRITO NÁHUATL CON XILITLA, COXCATLÁN, AXTLA DE TERRAZAS, TAMPACÁN, MATLAPA, TAMAZUNCHALE; DISTRITO TÉNEK CON AQUISMÓN, TANCANHUITZ, HUEHUETLA, TANLAJÁS, SAN ANTONIO, TAMPAMOLÓN CORONA, TANQUIÁN DE ESCOBEDO Y SAN VICENTE TANCUAYALAB Y DISTRITO XI'OI CON ALAQUINES, TAMASOPO, SANTA CATARINA Y CÁRDENAS</p>	<p>LA OPINIÓN ES ATENDIDA PARCIALMENTE EN EL TERCER ESCENARIO, CON LAS SIGUIENTES AGRUPACIONES DE MUNICIPIOS POR DISTRITOS:</p> <ul style="list-style-type: none"> <li>-UN DISTRITO QUE AGRUPA A LOS MUNICIPIOS DE TANLAJÁS, SAN ANTONIO, TAMPAMOLÓN CORONA, TANQUIÁN DE ESCOBEDO, SAN VICENTE TANCUAYALAB Y TAMUÍN, CON POBLACIÓN TÉNEK (HUASTECA), Y UN TOTAL DE 65.71% DE POBLACIÓN INDÍGENA Y AFROMEXICANA</li> <li>-UN DISTRITO QUE AGRUPA A LOS MUNICIPIOS DE CIUDAD DEL MAÍZ, ALAQUINES, TAMASOPO, RAYÓN Y SANTA CATARINA, CON POBLACIÓN XI'ÚI (XI'IUY O PAME), Y UN TOTAL DE 52.84% DE POBLACIÓN INDÍGENA Y AFROMEXICANA</li> <li>-UN DISTRITO QUE AGRUPA A LOS MUNICIPIOS DE XILITLA, TAMAZUNCHALE, TAMPACÁN, SAN MARTÍN CHALCHICUAUTLA Y MATLAPA, CON POBLACIÓN NÁHUATL, Y UN TOTAL DE 74.60% DE POBLACIÓN INDÍGENA Y AFROMEXICANA</li> </ul>

Folio	Cargo	Lengua	Municipio de ubicación de pueblo o comunidad	Distrito de ubicación Municipio Primer Escenario	¿De acuerdo con ubicación municipio?	Explicación	Justificación de la atención o no por el INE
24L10403	CONSEJERA INDEPI	TÉNEK	TANQUIÁN DE ESCOBEDO	6	NO	<p>QUE SE FORMEN TRES DISTRITOS POR LENGUA: DISTRITO NÁHUATL CON XILITLA, COXCATLÁN, AXTLA DE TERRAZAS, TAMPACÁN, MATLAPA, TAMAZUNCHALE; DISTRITO TÉNEK CON AQUISMÓN, TANCANHUITZ, HUEHUETLA, TANLAJÁS, SAN ANTONIO, TAMPAMOLÓN CORONA , TANQUIÁN DE ESCOBEDO Y SAN VICENTE TANCUAYALAB Y DISTRITO XI'OI CON ALAQUINES, TAMASOPO, SANTA CATARINA Y CÁRDENAS</p>	<p>LA OPINIÓN ES ATENDIDA PARCIALMENTE DEBIDO A QUE NO ES POSIBLE AGRUPAR TODOS LOS MUNICIPIOS QUE COMPARTEN UNA PERTENENCIA INDÍGENA PUES SE GENERARÍAN UNO O MÁS DISTRITOS CON UNA POBLACIÓN FUERA DEL RANGO DE VARIACIÓN PERMITIDO, SIN EMBARGO, EN EL TERCER ESCENARIO SE PROYECTA LA CONFORMACIÓN DE DISTRITOS INDÍGENAS CON LAS SIGUIENTES AGRUPACIONES DE MUNICIPIOS QUE COMPARTEN IDENTIDAD CULTURAL:</p> <ul style="list-style-type: none"> <li>-UN DISTRITO QUE AGRUPA A LOS MUNICIPIOS DE TANLAJÁS, SAN ANTONIO, TAMPAMOLÓN CORONA, TANQUIÁN DE ESCOBEDO, SAN VICENTE TANCUAYALAB Y TAMUÍN, CON POBLACIÓN TÉNEK (HUASTECA), Y UN TOTAL DE 65.71% DE POBLACIÓN INDÍGENA Y AFROMEXICANA</li> <li>-UN DISTRITO QUE AGRUPA A LOS MUNICIPIOS DE CIUDAD DEL MAÍZ, ALAQUINES, TAMASOPO, RAYÓN Y SANTA CATARINA, CON POBLACIÓN XI'ÚI (XI'IUY O PAME), Y UN TOTAL DE 52.84% DE POBLACIÓN INDÍGENA Y AFROMEXICANA</li> <li>-UN DISTRITO QUE AGRUPA A LOS MUNICIPIOS DE XILITLA, TAMAZUNCHALE, TAMPACÁN, SAN MARTÍN CHALCHICUAUTLA Y MATLAPA, CON POBLACIÓN NÁHUATL, Y UN TOTAL DE 74.60% DE POBLACIÓN INDÍGENA Y AFROMEXICANA</li> </ul>

Folio	Cargo	Lengua	Municipio de ubicación de pueblo o comunidad	Distrito de ubicación Municipio Primer Escenario	¿De acuerdo con ubicación municipio?	Explicación	Justificación de la atención o no por el INE
24L10406	PRESIDENTE DEL CONSEJO DE VIGILANCIA	TÉNEK	TANQUIÁN DE ESCOBEDO	6	NO	<p>QUE SE FORMEN TRES DISTRITOS POR LENGUA: DISTRITO NÁHUATL CON XILITLA, COXCATLÁN, AXTLA DE TERRAZAS, TAMPACÁN, MATLAPA, TAMAZUNCHALE; DISTRITO TÉNEK CON AQUISMÓN, TANCANHUITZ, HUEHUETLA, TANLAJÁS, SAN ANTONIO, TAMPAMOLÓN CORONA , TANQUIÁN DE ESCOBEDO Y SAN VICENTE TANCUAYALAB Y DISTRITO XI'OI CON ALAQUINES, TAMASOPO, SANTA CATARINA Y CÁRDENAS</p>	<p>LA OPINIÓN ES ATENDIDA PARCIALMENTE DEBIDO A QUE NO ES POSIBLE AGRUPAR TODOS LOS MUNICIPIOS QUE COMPARTEN UNA PERTENENCIA INDÍGENA PUES SE GENERARÍAN UNO O MÁS DISTRITOS CON UNA POBLACIÓN FUERA DEL RANGO DE VARIACIÓN PERMITIDO, SIN EMBARGO, EN EL TERCER ESCENARIO SE PROYECTA LA CONFORMACIÓN DE DISTRITOS INDÍGENAS CON LAS SIGUIENTES AGRUPACIONES DE MUNICIPIOS QUE COMPARTEN IDENTIDAD CULTURAL:</p> <ul style="list-style-type: none"> <li>-UN DISTRITO QUE AGRUPA A LOS MUNICIPIOS DE TANLAJÁS, SAN ANTONIO, TAMPAMOLÓN CORONA, TANQUIÁN DE ESCOBEDO, SAN VICENTE TANCUAYALAB Y TAMUÍN, CON POBLACIÓN TÉNEK (HUASTECA), Y UN TOTAL DE 65.71% DE POBLACIÓN INDÍGENA Y AFROMEXICANA</li> <li>-UN DISTRITO QUE AGRUPA A LOS MUNICIPIOS DE CIUDAD DEL MAÍZ, ALAQUINES, TAMASOPO, RAYÓN Y SANTA CATARINA, CON POBLACIÓN XI'ÚI (XI'IUY O PAME), Y UN TOTAL DE 52.84% DE POBLACIÓN INDÍGENA Y AFROMEXICANA</li> <li>-UN DISTRITO QUE AGRUPA A LOS MUNICIPIOS DE XILITLA, TAMAZUNCHALE, TAMPACÁN, SAN MARTÍN CHALCHICUAUTLA Y MATLAPA, CON POBLACIÓN NÁHUATL, Y UN TOTAL DE 74.60% DE POBLACIÓN INDÍGENA Y AFROMEXICANA</li> </ul>



Folio	Cargo	Lengua	Municipio de ubicación de pueblo o comunidad	Distrito de ubicación Municipio Primer Escenario	¿De acuerdo con ubicación municipio?	Explicación	Justificación de la atención o no por el INE
24L10407	SIN DATO	TÉNEK	TANQUIÁN DE ESCOBEDO	6	NO	QUE SE FORMEN TRES DISTRITOS POR LENGUA: DISTRITO NÁHUATL CON XILITLA, COXCATLÁN, AXTLA DE TERRAZAS, TAMPACÁN, MATLAPA, TAMAZUNCHALE; DISTRITO TÉNEK CON AQUISMÓN, TANCANHUITZ, HUEHUETLA, TANLAJÁS, SAN ANTONIO, TAMPAMOLÓN CORONA , TANQUIÁN DE ESCOBEDO Y SAN VICENTE TANCUAYALAB Y DISTRITO XI'OI CON ALAQUINES, TAMASOPO, SANTA CATARINA Y CÁRDENAS	LA OPINIÓN ES ATENDIDA PARCIALMENTE DEBIDO A QUE NO ES POSIBLE AGRUPAR TODOS LOS MUNICIPIOS QUE COMPARTEN UNA PERTENENCIA INDÍGENA PUES SE GENERARÍAN UNO O MÁS DISTRITOS CON UNA POBLACIÓN FUERA DEL RANGO DE VARIACIÓN PERMITIDO, SIN EMBARGO, EN EL TERCER ESCENARIO SE PROYECTA LA CONFORMACIÓN DE DISTRITOS INDÍGENAS CON LAS SIGUIENTES AGRUPACIONES DE MUNICIPIOS QUE COMPARTEN IDENTIDAD CULTURAL: -UN DISTRITO QUE AGRUPA A LOS MUNICIPIOS DE TANLAJÁS, SAN ANTONIO, TAMPAMOLÓN CORONA, TANQUIÁN DE ESCOBEDO, SAN VICENTE TANCUAYALAB Y TAMUÍN, CON POBLACIÓN TÉNEK (HUASTECA), Y UN TOTAL DE 65.71% DE POBLACIÓN INDÍGENA Y AFROMEXICANA -UN DISTRITO QUE AGRUPA A LOS MUNICIPIOS DE CIUDAD DEL MAÍZ, ALAQUINES, TAMASOPO, RAYÓN Y SANTA CATARINA, CON POBLACIÓN XI'ÚI (XI'IUY O PAME), Y UN TOTAL DE 52.84% DE POBLACIÓN INDÍGENA Y AFROMEXICANA -UN DISTRITO QUE AGRUPA A LOS MUNICIPIOS DE XILITLA, TAMAZUNCHALE, TAMPACÁN, SAN MARTÍN CHALCHICUAUTLA Y MATLAPA, CON POBLACIÓN NÁHUATL, Y UN TOTAL DE 74.60% DE POBLACIÓN INDÍGENA Y AFROMEXICANA
24L9372	JUEZ AUXILIAR 1ER SUPLENTE	NÁHUATL	XILITLA	7	NO	POR LA DISTANCIA E IMPLICA GASTOS DE TRASLADO	LA OPINIÓN HACE REFERENCIA A LA CABECERA DISTRITAL, TEMA QUE SE ANALIZA EN EL OTRO RUBRO DE LA CONSULTA
24L9395	JUEZ AUXILIAR	NÁHUATL	XILITLA	7	NO	POR QUE TAMAZUNCHALE AGARRAMOS MUY LEJOS	LA OPINIÓN HACE REFERENCIA A LA CABECERA DISTRITAL, TEMA QUE SE ANALIZA EN EL OTRO RUBRO DE LA CONSULTA
24L9466	2DO SUPLENTE JUEZ AUXILIAR	NÁHUATL	XILITLA	7	NO	QUEDA LEJOS	LA OPINIÓN HACE REFERENCIA A LA CABECERA DISTRITAL, TEMA QUE SE ANALIZA EN EL OTRO RUBRO DE LA CONSULTA
24L9490	JUEZ AUXILIAR	NÁHUATL	XILITLA	7	NO	POR QUE NOS QUEDA MUY RETIRADO	LA OPINIÓN HACE REFERENCIA A LA CABECERA DISTRITAL, TEMA QUE SE ANALIZA EN EL OTRO RUBRO DE LA CONSULTA
24L9498	JUEZ AUXILIAR 2DO SUPLENTE	NÁHUATL	XILITLA	7	NO	POR QUE DEBE ESTAR EN XILITLA ES MEJOR	LA OPINIÓN HACE REFERENCIA A LA CABECERA DISTRITAL, TEMA QUE SE ANALIZA EN EL OTRO RUBRO DE LA CONSULTA

Folio	Cargo	Lengua	Municipio de ubicación de pueblo o comunidad	Distrito de ubicación Municipio Primer Escenario	¿De acuerdo con ubicación municipio?	Explicación	Justificación de la atención o no por el INE
24L9533	JUEZ PROPIETARIO	NÁHUATL	XILITLA	7	NO	SOMOS ZONAS INDÍGENAS NÁHUATL CON MAYOR POBLACIÓN Y PRÓXIMOS A SER AUTÓNOMOS ADEMÁS ES MÁS CERCA	LA OPINIÓN NO PUEDE ATENDERSE DEBIDO A QUE NO SE IDENTIFICA SUFICIENTE INFORMACIÓN SOBRE EL OBJETIVO DE LA CONSULTA, YA QUE A PESAR DE MOSTRARSE EN DESACUERDO, NO MANIFIESTA UNA PROPUESTA QUE PUEDA SER ANALIZADA EN EL ESCENARIO DE DISTRITACIÓN
24L9547	JUEZ AUXILIAR EN FUNCIONES	SIN DATO	XILITLA	7	NO	POR QUE ESTA RETIRADO DE NUESTRO MUNICIPIO	LA OPINIÓN HACE REFERENCIA A LA CABECERA DISTRITAL, TEMA QUE SE ANALIZA EN EL OTRO RUBRO DE LA CONSULTA
24L9553	JUEZ AUXILIAR	SIN DATO	XILITLA	7	SIN DATO	SIN DATO	LA OPINIÓN NO PUEDE ATENDERSE DEBIDO A QUE NO SE IDENTIFICA SUFICIENTE INFORMACIÓN SOBRE EL OBJETIVO DE LA CONSULTA, YA QUE NO MANIFIESTA UNA POSTURA SOBRE LA UBICACIÓN DE SU MUNICIPIO EN UN DISTRITO ELECTORAL

## B. Con relación a la ubicación de cabecera distrital

Por lo que respecta a algunas propuestas de ubicación de cabeceras de los distritos electorales, después de realizar la valoración correspondiente, se obtuvo que no era posible atenderlas, en razón de que las mismas no observaban en forma idónea los criterios y reglas operativas para la definición de cabeceras distritales para la Distritación 2021-2023 emitidas por la DERFE mediante el oficio INE/DERFE/1586/2021 del 30 de noviembre de 2021.

A mayor abundamiento, a continuación se muestra una lista con diferentes justificaciones por las que no fue posible atender las propuestas de cabecera distrital recibidas en la Consulta:

1. No puede aplicarse la propuesta pues ya existe una localidad dentro del distrito que funge como cabecera distrital.
2. No puede atenderse ya que la localidad propuesta no es la más idónea en función de mayor población, menor tiempo promedio de traslado con otras localidades del distrito electoral y mayor número de servicios.
3. No es posible atender la propuesta debido a que la localidad sugerida está fuera del distrito.
4. No puede atenderse la opinión porque no se encuentra información suficiente para identificar la localidad propuesta en un distrito específico.
5. La propuesta coincide con aquella hecha por el Instituto Nacional Electoral.

Toda propuesta hecha por las autoridades y representantes indígenas y afromexicanas en la que hubo concordancia con la definida por el INE para el Tercer Escenario se consideró como atendida.

De esta forma, en la tabla dispuesta a continuación se detalla el resultado de las propuestas de cabeceras distritales:

Folio	Cargo	Lengua	Municipio de ubicación de pueblo o comunidad	Distrito de ubicación municipio Tercer Escenario	Propuesta de cabecera	Explicación propuesta cabecera	Justificación de la atención o no por el INE
24L10082	COMISARIADO	NÁHUATL	COXCATLÁN	14	LOC:COXCATLÁN	PORQUE ES CÉNTRICO Y BUEN ACCESO A LAS COMUNIDADES CIRCUNVECINAS	NO ATENDIDA PORQUE EXISTE OTRA LOCALIDAD DEL DISTRITO QUE OPERA COMO CABECERA DISTRITAL
24L10083	JUEZ AUXILIAR	NÁHUATL	COXCATLÁN	14	SIN DATO	IGUAL QUE NOS RESPETEN COMO INDÍGENAS QUE NOS ATIENDAN COMO SE MERECE	LA OPINIÓN NO SE ATENDIÓ PORQUE NO APORTA INFORMACIÓN SUFICIENTE PARA IDENTIFICAR LA LOCALIDAD
24L10085	SEGUNDO JUEZ	NÁHUATL	COXCATLÁN	14	LOC:TANCANHUITZ DE SANTOS	POR QUE NOS QUEDA MAS CERCA	NO ATENDIDA PORQUE LA LOCALIDAD SUGERIDA ESTÁ FUERA DEL DISTRITO

Folio	Cargo	Lengua	Municipio de ubicación de pueblo o comunidad	Distrito de ubicación municipio Tercer Escenario	Propuesta de cabecera	Explicación propuesta cabecera	Justificación de la atención o no por el INE
24L10089	JUEZ	NÁHUATL	COXCATLÁN	14	LOC:TAZAQUIL	AQUÍ MISMO EN MI COMUNIDAD PARA QUE ASÍ ESTEMOS MÁS INFORMADOS	NO ATENDIDA PORQUE EXISTE OTRA LOCALIDAD DEL DISTRITO QUE OPERA COMO CABECERA DISTRITAL
24L10092	COMISARIADO	NÁHUATL	COXCATLÁN	14	LOC:AXTLA DE TERRAZAS	PORQUE NOS QUEDA MAS CERCA DEL MUNICIPIO PORQUE ALGUNOS NO TENEMOS SUFICIENTE RECURSO	NO ATENDIDA PORQUE EXISTE OTRA LOCALIDAD DEL DISTRITO QUE OPERA COMO CABECERA DISTRITAL
24L10095	JUEZ AUXILIAR	EL NÁHUATL	COXCATLÁN	14	LOC:COXCATLÁN	QUE SE UBIQUE EN LA CABECERA MUNICIPAL PARA NO TENER DIFICULTADES	NO ATENDIDA PORQUE EXISTE OTRA LOCALIDAD DEL DISTRITO QUE OPERA COMO CABECERA DISTRITAL
24L10101	COMISARIADO	NÁHUATL	COXCATLÁN	14	LOC:TANCANHUITZ DE SANTOS	QUE PERMANEZCA EN LA MISMA UBICACIÓN	NO ATENDIDA PORQUE LA LOCALIDAD SUGERIDA ESTÁ FUERA DEL DISTRITO
24L10104	JUEZ AUXILIAR	NÁHUATL	COXCATLÁN	14	LOC:COXCATLÁN	POR LA DISTANCIA PARA CUALQUIER TRAMITE	NO ATENDIDA PORQUE EXISTE OTRA LOCALIDAD DEL DISTRITO QUE OPERA COMO CABECERA DISTRITAL
24L10122	JUEZ AUXILIAR	SIN DATO	TAMPACÁN	15	LOC:TAMAZUNCHALE	SIN DATO	ATENDIDA, PUES LA CABECERA DISTRITAL PROPUESTA COINCIDE CON LA DEFINIDA POR EL INE
24L10125	JUEZ AUXILIAR	NÁHUATL	TAMPACÁN	15	LOC:TAMAZUNCHALE	PORQUE ES MAS ACCESIBLE EN TRANSPORTE	ATENDIDA, PUES LA CABECERA DISTRITAL PROPUESTA COINCIDE CON LA DEFINIDA POR EL INE
24L10131	SUPLENTE JUEZ	NÁHUATL	TAMPACÁN	15	LOC:TAMUÍN	QUE SIGA DONDE ESTA UBICADO	NO ATENDIDA PORQUE LA LOCALIDAD SUGERIDA ESTÁ FUERA DEL DISTRITO
24L10135	COMISARIADO COMUNAL	NÁHUATL	TAMPACÁN	15	LOC:AXTLA DE TERRAZAS	PORQUE TIENE COMUNICACIÓN Y SALIDA A OTROS LUGARES	NO ATENDIDA PORQUE LA LOCALIDAD SUGERIDA ESTÁ FUERA DEL DISTRITO
24L10137	CONSEJO DE VIGILANCIA	NÁHUATL	TAMPACÁN	15	LOC:TAMPACÁN	PARA ESTAR CERCA DE LA OFICINA INE	NO ATENDIDA PORQUE EXISTE OTRA LOCALIDAD DEL DISTRITO QUE OPERA COMO CABECERA DISTRITAL
24L10141	COMISARIADO DE B. COMUNALES	NÁHUATL	TAMPACÁN	15	LOC:TANQUIÁN DE ESCOBEDO	PORQUE ES EL CENTRO PARA TODOS LOS MUNICIPIOS Y CERCA PARA NOSOTROS	NO ATENDIDA PORQUE LA LOCALIDAD SUGERIDA ESTÁ FUERA DEL DISTRITO
24L10151	SECRETARIO DE COMISARIADO	NÁHUATL	TAMPACÁN	15	LOC:TANQUIÁN DE ESCOBEDO	PORQUE ES EL CENTRO PARA TODOS LOS MUNICIPIOS	NO ATENDIDA PORQUE LA LOCALIDAD SUGERIDA ESTÁ FUERA DEL DISTRITO
24L10157	SECRETARIO COMISARIADO	NÁHUATL	SAN MARTÍN CHALCHICUAUTLA	15	LOC:TAMAZUNCHALE	PORQUE NOS QUEDA CERCA Y TRANSITABLE	ATENDIDA, PUES LA CABECERA DISTRITAL PROPUESTA COINCIDE CON LA DEFINIDA POR EL INE

Folio	Cargo	Lengua	Municipio de ubicación de pueblo o comunidad	Distrito de ubicación municipio Tercer Escenario	Propuesta de cabecera	Explicación propuesta cabecera	Justificación de la atención o no por el INE
24L10163	SECRETARIO	NÁHUATL	SAN MARTÍN CHALCHICUAUTLA	15	LOC:TAMAZUNCHALE	POR QUE ESTA MAS CERCA AL MUNICIPIO DE SAN MARTÍN CHALCHICUAUTLA	ATENDIDA, PUES LA CABECERA DISTRITAL PROPUESTA COINCIDE CON LA DEFINIDA POR EL INE
24L10167	SEGUNDO SUPLENTE - JUEZ AUXILIAR	NÁHUATL	SAN MARTÍN CHALCHICUAUTLA	15	LOC:TAMAZUNCHALE	QUE SIGA LA MISMA CABECERA DISTRITAL PORQUE NO HAY NECESIDAD QUE SE CAMBIE LA CABECERA DISTRITAL Y QUE SIGA INSTALANDO OFICINA DE CEEPAC	ATENDIDA, PUES LA CABECERA DISTRITAL PROPUESTA COINCIDE CON LA DEFINIDA POR EL INE
24L10171	COMISARIADO	SIN DATO	SAN MARTÍN CHALCHICUAUTLA	15	LOC:TAMAZUNCHALE	QUE CONTINUE LA CABECERA DISTRITAL EN TAMAZUNCHALE S.L.P. NOTA: QUE SE ANALICE COMO PROPUESTA QUE LAS DISTRITACIONES S ESTABLEZCAN POR ZONAS ETNIAS COMO NÁHUATL, TÉNEK, OTOMÍ, ETC.	ATENDIDA, PUES LA CABECERA DISTRITAL PROPUESTA COINCIDE CON LA DEFINIDA POR EL INE
24L10181	COMISARIADO DE BIENES COMUNALES	NÁHUATL	TAMAZUNCHALE	15	LOC:TAMAZUNCHALE	PARA FAVORECER EL TRASLADO DE LA POBLACIÓN YA QUE SOMOS LA MAYORÍA Y CONTAMOS CON MUCHOS ADULTOS MAYORES	ATENDIDA, PUES LA CABECERA DISTRITAL PROPUESTA COINCIDE CON LA DEFINIDA POR EL INE
24L10184	REPRESENTANTE DE B.C.	NÁHUATL	TAMAZUNCHALE	15	LOC:TAMAZUNCHALE	TAMAZUNCHALE	ATENDIDA, PUES LA CABECERA DISTRITAL PROPUESTA COINCIDE CON LA DEFINIDA POR EL INE
24L10196	SECRETARIO DEL JUEZ AUXILIAR	TÉNEK	SAN ANTONIO	14	LOC:TAMPAMOLÓN CORONA	POR SU UBICACIÓN	NO ATENDIDA PORQUE EXISTE OTRA LOCALIDAD DEL DISTRITO QUE OPERA COMO CABECERA DISTRITAL
24L10198	SECRETARIO DE LA MESA DE LOS DEBATES	TÉNEK	SAN ANTONIO	14	LOC:TANLAJÁS	PORQUE SU UBICACIÓN QUEDA MÁS CERCANA Y ACCESIBLE	NO ATENDIDA PORQUE EXISTE OTRA LOCALIDAD DEL DISTRITO QUE OPERA COMO CABECERA DISTRITAL
24L10207	JUEZ AUXILIAR	PAME NORTE	ALAQUNES	5	ALAQUNES S.L.P.	SIN DATO	NO ATENDIDA PORQUE EXISTE OTRA LOCALIDAD DEL DISTRITO QUE OPERA COMO CABECERA DISTRITAL
24L10216	AUTORIDADES Y ASAMBLEA DE VECINOS	NÁHUATL	MATLAPA	15	LOC:TAMAZUNCHALE	POR CUESTIÓN DE DISTANCIA Y GASTO SI LO CAMBIARAN DE SEDE	ATENDIDA, PUES LA CABECERA DISTRITAL PROPUESTA COINCIDE CON LA DEFINIDA POR EL INE
24L10217	JUEZ AUXILIAR	SIN DATO	ALAQUNES	5	LOC:ALAQUNES	ALAQUNES, ES NUESTRO MUNICIPIO	NO ATENDIDA PORQUE EXISTE OTRA LOCALIDAD DEL DISTRITO QUE OPERA COMO CABECERA DISTRITAL
24L10221	DELEGADO MUNICIPAL	NÁHUATL	AXTLA DE TERRAZAS	14	LOC:TANCANHUITZ DE SANTOS	QUE CONTINÚE EN TANCANHUITZ YA QUE ESTRATÉGICAMENTE, SE ENCUENTRA EN EL CENTRO DEL DISTRITO ELECTORAL	NO ATENDIDA PORQUE LA LOCALIDAD SUGERIDA ESTÁ FUERA DEL DISTRITO

Folio	Cargo	Lengua	Municipio de ubicación de pueblo o comunidad	Distrito de ubicación municipio Tercer Escenario	Propuesta de cabecera	Explicación propuesta cabecera	Justificación de la atención o no por el INE
24L10227	REPRESENTANTE DE LA COLONIA	TÉNEK (HUASTEKO)	TAMPAMOLÓN CORONA	14	LOC:TANLAJÁS	EN EL MUNICIPIO DE TANLAJÁS EXISTE MAS GENTE DE HABLA INDÍGENA PARA LOS HABITANTES DE ESTA LOCALIDAD NOS QUEDA CERCA PARA EL TRASLADO PARA DICHO MUNICIPIO	NO ATENDIDA PORQUE EXISTE OTRA LOCALIDAD DEL DISTRITO QUE OPERA COMO CABECERA DISTRITAL
24L10229	VOCAL	TÉNEK	TAMPAMOLÓN CORONA	14	LOC:TANLAJÁS	EN EL MUNICIPIO DE TANLAJÁS PORQUE NOS QUEDA MAS CERCA Y TAMBIÉN POR QUE HAY MAS HABITANTES DE NUESTRA LENGUA	NO ATENDIDA PORQUE EXISTE OTRA LOCALIDAD DEL DISTRITO QUE OPERA COMO CABECERA DISTRITAL
24L10231	SECRETARIA	TÉNEK	TAMPAMOLÓN CORONA	14	LOC:TANLAJÁS	EN EL MUNICIPIO DE TANLAJÁS EXISTE MAS GENTE QUE HABLA INDÍGENA HAY VIALIDAD HAY TRANSPORTE, MAS POBLACIÓN HABLANTE TÉNEK MAS FACILIDAD DE HABLAR CON ELLOS Y MENOS PASAJE	NO ATENDIDA PORQUE EXISTE OTRA LOCALIDAD DEL DISTRITO QUE OPERA COMO CABECERA DISTRITAL
24L10233	HABITANTE	NÁHUATL	TAMPAMOLÓN CORONA	14	LOC:TAMPAMOLÓN CORONA	QUE SEA EL DISTRITAL EN TAMPAMOLÓN CORONA	NO ATENDIDA PORQUE EXISTE OTRA LOCALIDAD DEL DISTRITO QUE OPERA COMO CABECERA DISTRITAL
24L10234	SECRETARIO DEL JUEZ AUXILIAR	NÁHUATL	XILITLA	15	LOC:XILITLA	POR SER NUESTRO MUNICIPIO Y TENDRÁ MEJOR ACCESO A NUESTRAS COMUNIDADES INDÍGENAS	NO ATENDIDA PORQUE EXISTE OTRA LOCALIDAD DEL DISTRITO QUE OPERA COMO CABECERA DISTRITAL
24L10235	HABITANTE	NÁHUATL	TAMPAMOLÓN CORONA	14	LOC:TAMPAMOLÓN CORONA	QUE SEA EN TAMPAMOLÓN CORONA	NO ATENDIDA PORQUE EXISTE OTRA LOCALIDAD DEL DISTRITO QUE OPERA COMO CABECERA DISTRITAL
24L10239	REPRESENTANTE DE LA LOCALIDAD	XI'UY	ALAQUNES	5	LOC:ALAQUNES	ALAQUNES PORQUE ESTA MAS CERCA DE LA COMUNIDAD	NO ATENDIDA PORQUE EXISTE OTRA LOCALIDAD DEL DISTRITO QUE OPERA COMO CABECERA DISTRITAL
24L10242	JUEZ AUXILIAR	SIN DATO	ALAQUNES	5	LOC:ALAQUNES	ALAQUNES PORQUE ME QUEDA CERCA	NO ATENDIDA PORQUE EXISTE OTRA LOCALIDAD DEL DISTRITO QUE OPERA COMO CABECERA DISTRITAL
24L10248	JUEZ AUXILIAR	SIN DATO	ALAQUNES	5	LOC:ALAQUNES	ALAQUNES POR SER EL MUNICIPIO QUE PERTENECEMOS	NO ATENDIDA PORQUE EXISTE OTRA LOCALIDAD DEL DISTRITO QUE OPERA COMO CABECERA DISTRITAL
24L10250	REPRESENTANTE DE BC DE COMISARIADO	SIN DATO	AQUISMÓN	5	LOC:AQUISMÓN	QUE LA SEDE SERIA EN EL MUNICIPIO DE AQUISMÓN	NO ATENDIDA PORQUE EXISTE OTRA LOCALIDAD DEL DISTRITO QUE OPERA COMO CABECERA DISTRITAL
24L10252	JUEZ AUXILIAR	SIN DATO	ALAQUNES	5	LOC:ALAQUNES	ALAQUNES, NOS QUEDA MAS CERCA Y ESTA EN LA CABECERA MUNICIPAL	NO ATENDIDA PORQUE EXISTE OTRA LOCALIDAD DEL DISTRITO QUE OPERA COMO CABECERA DISTRITAL

Folio	Cargo	Lengua	Municipio de ubicación de pueblo o comunidad	Distrito de ubicación municipio Tercer Escenario	Propuesta de cabecera	Explicación propuesta cabecera	Justificación de la atención o no por el INE
24L10254	COMISARIADA DE BIENES COMUNALES	XIUX PAME	ALAUQUINES	5	LOC:ALAUQUINES	EN ALAUQUINES, PORQUE NOS QUEDARÍA MAS CERCA DEL LUGAR DONDE VIVIMOS	NO ATENDIDA PORQUE EXISTE OTRA LOCALIDAD DEL DISTRITO QUE OPERA COMO CABECERA DISTRITAL
24L10260	JUEZ AUXILIAR	SIN DATO	ALAUQUINES	5	LOC:ALAUQUINES	QUE LA CABECERA DISTRITAL SEA EN ALAUQUINES	NO ATENDIDA PORQUE EXISTE OTRA LOCALIDAD DEL DISTRITO QUE OPERA COMO CABECERA DISTRITAL
24L10262	JUEZ AUXILIAR	SIN DATO	AQUISMÓN	5	LOC:TAMASOPO	EL SEDE LOCAL QUEDE UBICADO EN TAMASOPO POR QUE TAMBIÉN QUEDA PEGADO DEL MUNICIPIO DE AQUISMÓN	NO ATENDIDA PORQUE EXISTE OTRA LOCALIDAD DEL DISTRITO QUE OPERA COMO CABECERA DISTRITAL
24L10269	COMISARIADO	NÁHUATL	COXCATLÁN	14	LOC:COXCATLÁN	QUE SE SIGA EN COXCA	NO ATENDIDA PORQUE EXISTE OTRA LOCALIDAD DEL DISTRITO QUE OPERA COMO CABECERA DISTRITAL
24L10273	JUEZ AUXILIAR	TÉNEK	CIUDAD VALLES	13	LOC:CIUDAD VALLES	PORQUE ESTA MAS CÉNTRICO PARA NOSOTROS	ATENDIDA, PUES LA CABECERA DISTRITAL PROPUESTA COINCIDE CON LA DEFINIDA POR EL INE
24L10277	COMISARIADO	TÉNEK	CIUDAD VALLES	13	RANCHO NUEVO	PARA QUE LAS PERSONAS NO TENGAN QUE GASTAR MUCHO PARA IR A OTRO LUGAR MAS LEJOS Y ES MAS CÉNTRICO	NO ATENDIDA PORQUE EXISTE OTRA LOCALIDAD DEL DISTRITO QUE OPERA COMO CABECERA DISTRITAL
24L10283	JUEZ AUXILIAR	SIN DATO	ALAUQUINES	5	LOC:ALAUQUINES	ALAUQUINES, POR QUE ES NUESTRO MUNICIPIO	NO ATENDIDA PORQUE EXISTE OTRA LOCALIDAD DEL DISTRITO QUE OPERA COMO CABECERA DISTRITAL
24L10290	JUEZ AUXILIAR	PAME NORTE	ALAUQUINES	5	LOC:ALAUQUINES	SE PROPONE COMO CABECERA EL MUNICIPIO DE ALAUQUINES	NO ATENDIDA PORQUE EXISTE OTRA LOCALIDAD DEL DISTRITO QUE OPERA COMO CABECERA DISTRITAL
24L10297	JUEZ AUXILIAR 3	SIN DATO	ALAUQUINES	5	LOC:ALAUQUINES	TAMASOPO POR QUE NOS QUEDA MAS CERCA	NO ATENDIDA PORQUE EXISTE OTRA LOCALIDAD DEL DISTRITO QUE OPERA COMO CABECERA DISTRITAL
24L10300	COMISARIADO EJIDAL	TÉNEK	SAN VICENTE TANCUAYALAB	14	SAN VICENTE TANCUAYALAB	PORQUE NOS QUEDA MAS CERCA	NO ATENDIDA PORQUE EXISTE OTRA LOCALIDAD DEL DISTRITO QUE OPERA COMO CABECERA DISTRITAL
24L10303	SIN DATO	TÉNEK	HUEHUETLÁN	5	LOC:TANCANHUITZ DE SANTOS	PORQUE QUEDA MAS CÉNTRICO	NO ATENDIDA PORQUE EXISTE OTRA LOCALIDAD DEL DISTRITO QUE OPERA COMO CABECERA DISTRITAL
24L10304	SIN DATO	TÉNEK	HUEHUETLÁN	5	LOC:HUEHUETLÁN	PORQUE? POR EL GRUPO INDÍGENA	NO ATENDIDA PORQUE EXISTE OTRA LOCALIDAD DEL DISTRITO QUE OPERA COMO CABECERA DISTRITAL

Folio	Cargo	Lengua	Municipio de ubicación de pueblo o comunidad	Distrito de ubicación municipio Tercer Escenario	Propuesta de cabecera	Explicación propuesta cabecera	Justificación de la atención o no por el INE
24L10309	JUEZ AUXILIAR	TÉNEK Y XI'UUY	ALAUQUINES	5	LOC:ALAUQUINES	EN ALAUQUINES	NO ATENDIDA PORQUE EXISTE OTRA LOCALIDAD DEL DISTRITO QUE OPERA COMO CABECERA DISTRITAL
24L10311	COMISARIADO	TÉNEK	SAN VICENTE TANCUAYALAB	14	SAN VICENTE TANCUAYALAB	NOS QUEDA MAS CERCA, PORQUE ES ACCESIBLE Y ESTA CÉNTRICO	NO ATENDIDA PORQUE EXISTE OTRA LOCALIDAD DEL DISTRITO QUE OPERA COMO CABECERA DISTRITAL
24L10314	SIN DATO	TÉNEK	HUEHUETLÁN	5	LOC:TANCANHUITZ DE SANTOS	QUE NOS QUEDA MAS CERCA Y CONOCEMOS EL LUGAR	NO ATENDIDA PORQUE EXISTE OTRA LOCALIDAD DEL DISTRITO QUE OPERA COMO CABECERA DISTRITAL
24L10316	VECINO	TÉNEK	HUEHUETLÁN	5	LOC:TANCANHUITZ DE SANTOS	TANCANHUITZ PORQUE NOS QUEDA MAS CERCA	NO ATENDIDA PORQUE EXISTE OTRA LOCALIDAD DEL DISTRITO QUE OPERA COMO CABECERA DISTRITAL
24L10319	SIMPLE VECINO	TÉNEK	HUEHUETLÁN	5	LOC:TANCANHUITZ DE SANTOS	TANCANHUITZ PORQUE PERTENECEMOS 5 MUNICIPIOS INDÍGENA Y TÉNEK	NO ATENDIDA PORQUE EXISTE OTRA LOCALIDAD DEL DISTRITO QUE OPERA COMO CABECERA DISTRITAL
24L10321	SIN DATO	TÉNEK	HUEHUETLÁN	5	LOC:TANLAJÁS	DISTRITO LOCAL 13 CON UBICACIÓN EN 041 DE TANLAJÁS	NO ATENDIDA PORQUE LA LOCALIDAD SUGERIDA ESTÁ FUERA DEL DISTRITO
24L10322	COMISARIADO EJIDAL	TÉNEK	SAN VICENTE TANCUAYALAB	14	SAN VICENTE TANCUAYALAB	FÁCIL ACCESO POR LAS PERSONAS MAYORES	NO ATENDIDA PORQUE EXISTE OTRA LOCALIDAD DEL DISTRITO QUE OPERA COMO CABECERA DISTRITAL
24L10327	SIN DATO	HUASTECO	HUEHUETLÁN	5	LOC:HUEHUETLÁN	HUEHUETLÁN ME QUEDA CERCA DE MI COMUNIDAD	NO ATENDIDA PORQUE EXISTE OTRA LOCALIDAD DEL DISTRITO QUE OPERA COMO CABECERA DISTRITAL
24L10332	SIN DATO	TÉNEK	HUEHUETLÁN	5	LOC:TANCANHUITZ DE SANTOS	SIN DATO	NO ATENDIDA PORQUE EXISTE OTRA LOCALIDAD DEL DISTRITO QUE OPERA COMO CABECERA DISTRITAL
24L10333	SUBTESORERO	TÉNEK	SIN DATO	5	LOC:HUEHUETLÁN	EN EL MUNICIPIO DE HUEHUETLÁN S.L.P. EN AQUELLA ÉPOCA NO BATALLÁBAMOS MUCHO CON EL PASAJE OTRA NO PASABA DE HASTA DOS O TRES DÍAS	NO ATENDIDA PORQUE EXISTE OTRA LOCALIDAD DEL DISTRITO QUE OPERA COMO CABECERA DISTRITAL
24L10336	SIN DATO	SIN DATO	HUEHUETLÁN	5	LOC:TANCANHUITZ DE SANTOS	SIN DATO	NO ATENDIDA PORQUE EXISTE OTRA LOCALIDAD DEL DISTRITO QUE OPERA COMO CABECERA DISTRITAL
24L10337	SIN DATO	HUASTECO	HUEHUETLÁN	5	SIN DATO	EN NINGUNA SOLO EN EL MUNICIPIO EN DONDE SIEMPRE SE LLEVA ACABO	LA OPINIÓN NO SE ATENDIÓ PORQUE NO APORTA INFORMACIÓN SUFICIENTE PARA IDENTIFICAR LA LOCALIDAD



Folio	Cargo	Lengua	Municipio de ubicación de pueblo o comunidad	Distrito de ubicación municipio Tercer Escenario	Propuesta de cabecera	Explicación propuesta cabecera	Justificación de la atención o no por el INE
24L10338	1º JUEZ AUXILIAR SUPLENTE	SIN DATO	TAMASOPO	5	CÁRDENAS	POR EL TIEMPO	ATENDIDA, PUES LA CABECERA DISTRITAL PROPUESTA COINCIDE CON LA DEFINIDA POR EL INE
24L10347	SIN DATO	SIN DATO	HUEHUETLÁN	5	LOC:TANLAJÁS	EN TANLAJÁS COMO DISTRITAL DE LA CABECERA	NO ATENDIDA PORQUE LA LOCALIDAD SUGERIDA ESTÁ FUERA DEL DISTRITO
24L10354	SECRETARIA DE CONSEJO	TÉNEK	HUEHUETLÁN	5	LOC:AQUISMÓN	SIN DATO	NO ATENDIDA PORQUE EXISTE OTRA LOCALIDAD DEL DISTRITO QUE OPERA COMO CABECERA DISTRITAL
24L10358	SIN DATO	TÉNEK	HUEHUETLÁN	5	LOC:TANCANHUITZ DE SANTOS	TIENE MAS FACILIDAD	NO ATENDIDA PORQUE EXISTE OTRA LOCALIDAD DEL DISTRITO QUE OPERA COMO CABECERA DISTRITAL
24L10365	SIN DATO	TÉNEK	HUEHUETLÁN	5	LOC:TANLAJÁS	EN TANLAJÁS COMO LUGAR MAS CERCA	NO ATENDIDA PORQUE LA LOCALIDAD SUGERIDA ESTÁ FUERA DEL DISTRITO
24L10368	COMITÉ DE EDUCACIÓN INICIAL	TÉNEK	HUEHUETLÁN	5	LOC:TANLAJÁS	PORQUE ES MAYORITARIAMENTE INDÍGENA Y ES CÉNTRICO	NO ATENDIDA PORQUE LA LOCALIDAD SUGERIDA ESTÁ FUERA DEL DISTRITO
24L10371	SIN DATO	TÉNEK	HUEHUETLÁN	5	LOC:TANCANHUITZ DE SANTOS	LOS QUEDA MAS CERCA	NO ATENDIDA PORQUE EXISTE OTRA LOCALIDAD DEL DISTRITO QUE OPERA COMO CABECERA DISTRITAL
24L10373	SIN DATO	SIN DATO	TAMASOPO	5	CÁRDENAS	NO QUEREMOS QUE SE NOS SEPARA A LOS 5 MUNICIPIOS QUE PERTENECEMOS A LAS MISMA ETNIA XIÍUY PERDEREMOS POSIBILIDADES EN ALGÚN FUTURO	ATENDIDA, PUES LA CABECERA DISTRITAL PROPUESTA COINCIDE CON LA DEFINIDA POR EL INE
24L10395	JUEZ AUXILIAR	TÉNEK	TANQUIÁN DE ESCOBEDO	14	TANLAJÁS	POR DERECHO Y NO POR NUMERO DE VOTANTES	NO ATENDIDA PORQUE EXISTE OTRA LOCALIDAD DEL DISTRITO QUE OPERA COMO CABECERA DISTRITAL
24L10397	COMISARIADO EJIDAL	TÉNEK	TANQUIÁN DE ESCOBEDO	14	TANLAJÁS	POR DERECHO Y NO POR NUMERO DE VOTANTES	NO ATENDIDA PORQUE EXISTE OTRA LOCALIDAD DEL DISTRITO QUE OPERA COMO CABECERA DISTRITAL
24L10400	COMISARIADO EJIDAL	TÉNEK	TANQUIÁN DE ESCOBEDO	14	TANLAJÁS	POR DERECHO Y NO POR NUMERO DE VOTANTES	NO ATENDIDA PORQUE EXISTE OTRA LOCALIDAD DEL DISTRITO QUE OPERA COMO CABECERA DISTRITAL
24L10403	CONSEJERA INDEP	TÉNEK	TANQUIÁN DE ESCOBEDO	14	TANLAJÁS	POR DERECHO Y NO POR NUMERO DE VOTANTES	NO ATENDIDA PORQUE EXISTE OTRA LOCALIDAD DEL DISTRITO QUE OPERA COMO CABECERA DISTRITAL

Folio	Cargo	Lengua	Municipio de ubicación de pueblo o comunidad	Distrito de ubicación municipio Tercer Escenario	Propuesta de cabecera	Explicación propuesta cabecera	Justificación de la atención o no por el INE
24L10406	PRESIDENTE DEL CONSEJO DE VIGILANCIA	TÉNEK	TANQUIÁN DE ESCOBEDO	14	TANLAJÁS	POR DERECHO MAS NO POR NUMERO DE VOTANTES	NO ATENDIDA PORQUE EXISTE OTRA LOCALIDAD DEL DISTRITO QUE OPERA COMO CABECERA DISTRITAL
24L10407	SIN DATO	TÉNEK	TANQUIÁN DE ESCOBEDO	14	TANLAJÁS	POR DERECHO MAS NO POR NUMERO DE VOTANTES	NO ATENDIDA PORQUE EXISTE OTRA LOCALIDAD DEL DISTRITO QUE OPERA COMO CABECERA DISTRITAL
24L10408	SIN DATO	SIN DATO	TAMASOPO	5	CÁRDENAS	NO QUEREMOS QUE SE NOS SEPARA A LOS 5 MUNICIPIOS QUE PERTENECEMOS A LA MISMA ETNIA XI'UY PORQUE PERDERÍAMOS POSIBILIDADES EN ALGÚN FUTURO.	ATENDIDA, PUES LA CABECERA DISTRITAL PROPUESTA COINCIDE CON LA DEFINIDA POR EL INE
24L10463	PARTICIPANTE	TÉNEK	HUEHUETLÁN	5	LOC:TAMPAMOLÓN CORONA	SIN DATO	NO ATENDIDA PORQUE LA LOCALIDAD SUGERIDA ESTÁ FUERA DEL DISTRITO
24L10469	SIN DATO	TÉNEK (HUASTEKO)	HUEHUETLÁN	5	LOC:TANLAJÁS	POR QUE ES UN MUNICIPIO CÉNTRICO	NO ATENDIDA PORQUE LA LOCALIDAD SUGERIDA ESTÁ FUERA DEL DISTRITO
24L10474	HABITANTE	TÉNEK	HUEHUETLÁN	5	LOC:TANCANHUITZ DE SANTOS	NOS QUEDA MAS CERCA	NO ATENDIDA PORQUE EXISTE OTRA LOCALIDAD DEL DISTRITO QUE OPERA COMO CABECERA DISTRITAL
24L10475	SIN DATO	XI'UY	TAMASOPO	5	CÁRDENAS	QUEDA MAS CÉNTRICOS PARA NUESTRA COMUNIDAD.	ATENDIDA, PUES LA CABECERA DISTRITAL PROPUESTA COINCIDE CON LA DEFINIDA POR EL INE
24L10504	CONSEJO CONSULTIVO INDÍGENA "INDEPI"	XI'UY	RAYÓN	5	LOC:CÁRDENAS	EN CÁRDENAS PORQUE ESTA CERCA PARA REALIZAR CUALQUIER TRAMITE NECESARIO. NOTA: PEDIMOS QUE LOS MUNICIPIOS DE RAYÓN, SANTA CATARINA, ALAQUINES, CD. DEL MAÍZ, LAGUNILLAS Y TAMASOPO ESTEN UBICADOS EN UN SOLO DISTRITO	ATENDIDA, PUES LA CABECERA DISTRITAL PROPUESTA COINCIDE CON LA DEFINIDA POR EL INE
24L10512	SIN DATO	TÉNEK	HUEHUETLÁN	5	LOC:TAMPAMOLÓN CORONA	POR QUE NOS QUEDA CÉNTRICO PARA NOSOTROS	NO ATENDIDA PORQUE LA LOCALIDAD SUGERIDA ESTÁ FUERA DEL DISTRITO
24L10513	SIN DATO	SIN DATO	HUEHUETLÁN	5	LOC:TANCANHUITZ DE SANTOS	SIN DATO	NO ATENDIDA PORQUE EXISTE OTRA LOCALIDAD DEL DISTRITO QUE OPERA COMO CABECERA DISTRITAL
24L10516	SIN DATO	TÉNEK	HUEHUETLÁN	5	LOC:TAMPAMOLÓN CORONA	SIN DATO	NO ATENDIDA PORQUE LA LOCALIDAD SUGERIDA ESTÁ FUERA DEL DISTRITO
24L10520	COMERCIARIA COMALES	TÉNEK	HUEHUETLÁN	5	LOC:TANCANHUITZ DE SANTOS	SIN DATO	NO ATENDIDA PORQUE EXISTE OTRA LOCALIDAD DEL DISTRITO QUE OPERA COMO CABECERA DISTRITAL

Folio	Cargo	Lengua	Municipio de ubicación de pueblo o comunidad	Distrito de ubicación municipio Tercer Escenario	Propuesta de cabecera	Explicación propuesta cabecera	Justificación de la atención o no por el INE
24L10522	COMUNIDAD EN GENERAL	XI'UY	TAMASOPO	5	CÁRDENAS	YA QUE ES LO MISMO NOS HACEN MENOS Y SER INDÍGENAS	ATENDIDA, PUES LA CABECERA DISTRITAL PROPUESTA COINCIDE CON LA DEFINIDA POR EL INE
24L10523	COMITÉ DE CAMINO	TÉNEK	HUEHUETLÁN	5	LOC:TANCANHUITZ DE SANTOS	POR QUE NOS QUEDA CERCA	NO ATENDIDA PORQUE EXISTE OTRA LOCALIDAD DEL DISTRITO QUE OPERA COMO CABECERA DISTRITAL
24L10524	SIN DATO	HUASTECO	HUEHUETLÁN	5	LOC:TANCANHUITZ DE SANTOS	POR QUE ESTA MAS CERCA	NO ATENDIDA PORQUE EXISTE OTRA LOCALIDAD DEL DISTRITO QUE OPERA COMO CABECERA DISTRITAL
24L10525	JUEZ AUXILIAR	PAME II XI'UY	RAYÓN	5	LOC:CÁRDENAS	EN CÁRDENAS POR QUE ESTA CERCA PARA REALIZAR CUALQUIER TRAMITE NECESARIO. NOTA: PEDIMOS QUE LOS MUNICIPIOS DE RAYÓN, SANTA CATARINA, ALAQUINES, CD. DEL MAÍZ, LAGUNILLAS, TAMASOPO ESTEN UBICADOS EN UN SOLO DISTRITO	ATENDIDA, PUES LA CABECERA DISTRITAL PROPUESTA COINCIDE CON LA DEFINIDA POR EL INE
24L10529	HABITANTE	SIN DATO	ÉBANO	14	TAMUÍN	POR LA CERCANÍA A LOS MUNICIPIOS Y POR SUS INFRAESTRUCTURAS	ATENDIDA, PUES LA CABECERA DISTRITAL PROPUESTA COINCIDE CON LA DEFINIDA POR EL INE
24L10532	HABITANTE	TÉNEK	ÉBANO	14	TAMUÍN	POR SE UBICA MAS CERCANO A LOS DEMAS MUNICIPIOS DEL DISTRITO	ATENDIDA, PUES LA CABECERA DISTRITAL PROPUESTA COINCIDE CON LA DEFINIDA POR EL INE
24L10535	DOCENTE	NÁHUATL	ÉBANO	14	TAMUÍN	POR LAS CONDICIONES	ATENDIDA, PUES LA CABECERA DISTRITAL PROPUESTA COINCIDE CON LA DEFINIDA POR EL INE
24L10537	SIN DATO	HUASTECO	HUEHUETLÁN	5	LOC:HUEHUETLÁN	PARA SER MAS CERCA COMO PUEBLO INDÍGENA	NO ATENDIDA PORQUE EXISTE OTRA LOCALIDAD DEL DISTRITO QUE OPERA COMO CABECERA DISTRITAL
24L10538	HABITANTE	NÁHUATL	ÉBANO	14	ÉBANO	POR MAS CERCA	NO ATENDIDA PORQUE EXISTE OTRA LOCALIDAD DEL DISTRITO QUE OPERA COMO CABECERA DISTRITAL
24L10540	HABITANTE	SIN DATO	ÉBANO	14	ÉBANO	PORQUE HAY MAS MEDIOS DE TRANSPORTE Y ESTA MAS CERCAS	NO ATENDIDA PORQUE EXISTE OTRA LOCALIDAD DEL DISTRITO QUE OPERA COMO CABECERA DISTRITAL
24L10541	HABITANTE	SIN DATO	ÉBANO	14	ÉBANO	POR LOS MEDIOS DE TRANSPORTE, PORQUE ES MAS CERCAS DE MI PUEBLO	NO ATENDIDA PORQUE EXISTE OTRA LOCALIDAD DEL DISTRITO QUE OPERA COMO CABECERA DISTRITAL

Folio	Cargo	Lengua	Municipio de ubicación de pueblo o comunidad	Distrito de ubicación municipio Tercer Escenario	Propuesta de cabecera	Explicación propuesta cabecera	Justificación de la atención o no por el INE
24L10549	HABITANTE	SIN DATO	ÉBANO	14	ÉBANO	POR LA CERCANÍA	NO ATENDIDA PORQUE EXISTE OTRA LOCALIDAD DEL DISTRITO QUE OPERA COMO CABECERA DISTRITAL
24L10551	JUEZ AUXILIAR	SIN DATO	RAYÓN	5	LOC:CÁRDENAS	POR QUE ESTA MAS FÁCIL DE LLEGAR QUE SIGA EN CÁRDENAS. QUE LOS MUNICIPIOS INDÍGENAS DE ALAQUINES, STA. CATARINA, LAGUNILLAS, RAYÓN, TAMASOPO, CÁRDENAS Y CD. DEL MAÍZ PERTENEZCAN A MISMO DISTRITO	ATENDIDA, PUES LA CABECERA DISTRITAL PROPUESTA COINCIDE CON LA DEFINIDA POR EL INE
24L10554	HABITANTE	SIN DATO	ÉBANO	14	ÉBANO	PORQUE ES UNA CIUDAD CERCANA Y TIENE MUCHOS HABITANTES	NO ATENDIDA PORQUE EXISTE OTRA LOCALIDAD DEL DISTRITO QUE OPERA COMO CABECERA DISTRITAL
24L10555	SIN DATO	HUASTECO TÉNEK	HUEHUETLÁN	5	LOC:HUEHUETLÁN	POR QUE QUEDARÍA EN TODOS LOS MUNICIPIOS	NO ATENDIDA PORQUE EXISTE OTRA LOCALIDAD DEL DISTRITO QUE OPERA COMO CABECERA DISTRITAL
24L10560	PRIMER SUPLENTE JUEZ AUXILIAR	SIUY	RAYÓN	5	LOC:RIOVERDE	RIOVERDE. ES UN PUNTO CÉNTRICO PARA LOS DEMAS MUNICIPIOS	NO ATENDIDA PORQUE LA LOCALIDAD SUGERIDA ESTÁ FUERA DEL DISTRITO
24L10563	HABITANTE	TÉNEK	ÉBANO	14	ÉBANO	POR LA CERCANÍA	NO ATENDIDA PORQUE EXISTE OTRA LOCALIDAD DEL DISTRITO QUE OPERA COMO CABECERA DISTRITAL
24L10564	HABITANTE	TÉNEK	ÉBANO	14	TAMUÍN	POR LA CERCANÍA CON LOS DEMAS MUNICIPIOS	ATENDIDA, PUES LA CABECERA DISTRITAL PROPUESTA COINCIDE CON LA DEFINIDA POR EL INE
24L10566	COMISARIADO	TÉNEK	ÉBANO	14	TAMUÍN	PORQUE NOS QUEDA CERCA	ATENDIDA, PUES LA CABECERA DISTRITAL PROPUESTA COINCIDE CON LA DEFINIDA POR EL INE
24L10572	SUPLENTE DE COMISARIADO	SIN DATO	ÉBANO	14	SIN DATO	PORQUE ESTA MUY RETIRADO Y SOLO PARA ALLA Y PODRÍAN PASAR MUCHAS COSAS EN ESE TRAYECTO, PROPONEMOS QUE SE QUEDE EN TAMUÍN PORQUE ES MAS CÉNTRICO Y HAY MAS VÍAS ACCESIBLES Y MAS COMUNICACIÓN	ATENDIDA, PUES LA CABECERA DISTRITAL PROPUESTA COINCIDE CON LA DEFINIDA POR EL INE
24L10576	DELEGADO MUNICIPAL	SIN DATO	ÉBANO	14	TAMUÍN	PORQUE ESTA MAS CÉNTRICO	ATENDIDA, PUES LA CABECERA DISTRITAL PROPUESTA COINCIDE CON LA DEFINIDA POR EL INE
24L10577	SIN DATO	TÉNEK	HUEHUETLÁN	5	LOC:TANCANHUITZ DE SANTOS	SIN DATO	NO ATENDIDA PORQUE EXISTE OTRA LOCALIDAD DEL DISTRITO QUE OPERA COMO CABECERA DISTRITAL

Folio	Cargo	Lengua	Municipio de ubicación de pueblo o comunidad	Distrito de ubicación municipio Tercer Escenario	Propuesta de cabecera	Explicación propuesta cabecera	Justificación de la atención o no por el INE
24L10581	VECINO	TÉNEK	HUEHUETLÁN	5	LOC:TANCANHUITZ DE SANTOS	PORQUE ME QUEDA CERCA	NO ATENDIDA PORQUE EXISTE OTRA LOCALIDAD DEL DISTRITO QUE OPERA COMO CABECERA DISTRITAL
24L10583	COMISARIADO EJIDAL	SIN DATO	ÉBANO	14	TAMUÍN	QUE QUEDE EN TAMUÍN	ATENDIDA, PUES LA CABECERA DISTRITAL PROPUESTA COINCIDE CON LA DEFINIDA POR EL INE
24L10584	JUEZ AUXILIAR	SIN DATO	RAYÓN	5	LOC:CÁRDENAS	CÁRDENAS PORQUE NOS QUEDA MAS CERCA	ATENDIDA, PUES LA CABECERA DISTRITAL PROPUESTA COINCIDE CON LA DEFINIDA POR EL INE
24L10589	TESORERO	TÉNEK	ÉBANO	14	ÉBANO	PARA QUE SEA BENEFICIADO EL POBLADO DE PONCIANO ARRIAGA, POR MAS CERCA DEL POBLADO	NO ATENDIDA PORQUE EXISTE OTRA LOCALIDAD DEL DISTRITO QUE OPERA COMO CABECERA DISTRITAL
24L10592	HABITANTE	TÉNEK	HUEHUETLÁN	5	LOC:TAMPAMOLÓN CORONA	ESTA CÉNTRICO DE LOS PUEBLOS TÉNEK	NO ATENDIDA PORQUE LA LOCALIDAD SUGERIDA ESTÁ FUERA DEL DISTRITO
24L10598	SIN DATO	TÉNEK	HUEHUETLÁN	5	LOC:TANCANHUITZ DE SANTOS	SIN DATO	NO ATENDIDA PORQUE EXISTE OTRA LOCALIDAD DEL DISTRITO QUE OPERA COMO CABECERA DISTRITAL
24L10602	SIN DATO	TÉNEK	HUEHUETLÁN	5	LOC:AQUISMÓN	POR QUE SE UBICA MAS CERCA DE MUNICIPIO	NO ATENDIDA PORQUE EXISTE OTRA LOCALIDAD DEL DISTRITO QUE OPERA COMO CABECERA DISTRITAL
24L10608	SIN DATO	TÉNEK HUASTEKO	HUEHUETLÁN	5	LOC:TANCANHUITZ DE SANTOS	PORQUE QUEDA CERCA DE MI PUEBLO	NO ATENDIDA PORQUE EXISTE OTRA LOCALIDAD DEL DISTRITO QUE OPERA COMO CABECERA DISTRITAL
24L10613	SIN DATO	TÉNEK	HUEHUETLÁN	5	LOC:TANCANHUITZ DE SANTOS	TANCANHUITZ POR LA DISTRIBUCIÓN GEOGRÁFICA, PARA QUE LA GENTE TENGA CERCANÍA CON LA DISTRIBUCIÓN.	NO ATENDIDA PORQUE EXISTE OTRA LOCALIDAD DEL DISTRITO QUE OPERA COMO CABECERA DISTRITAL
24L10616	SECRETARIO	TÉNEK	ÉBANO	14	SIN DATO	DONDE ESTA UBICADO ACTUALMENTE PORQUE NOS QUEDA MAS CERCA Y LOS PUEBLOS TIENEN MAS FACILIDAD DE ACUDIR Y REQUERIR DE CUALQUIER INFORME	ATENDIDA, PUES LA CABECERA DISTRITAL PROPUESTA COINCIDE CON LA DEFINIDA POR EL INE
24L10630	SIN DATO	TÉNEK	HUEHUETLÁN	5	LOC:TANCANHUITZ DE SANTOS	TANCANHUITZ DE SANTOS POR QUEDA CERQUITA	NO ATENDIDA PORQUE EXISTE OTRA LOCALIDAD DEL DISTRITO QUE OPERA COMO CABECERA DISTRITAL
24L10633	SIN DATO	TÉNEK	HUEHUETLÁN	5	LOC:HUEHUETLÁN	SIN DATO	NO ATENDIDA PORQUE EXISTE OTRA LOCALIDAD DEL DISTRITO QUE OPERA COMO CABECERA DISTRITAL

Folio	Cargo	Lengua	Municipio de ubicación de pueblo o comunidad	Distrito de ubicación municipio Tercer Escenario	Propuesta de cabecera	Explicación propuesta cabecera	Justificación de la atención o no por el INE
24L10638	NINGUNO	TÉNEK	HUEHUETLÁN	5	LOC:TANCANHUITZ DE SANTOS	TANCANHUITZ DE SANTOS	NO ATENDIDA PORQUE EXISTE OTRA LOCALIDAD DEL DISTRITO QUE OPERA COMO CABECERA DISTRITAL
24L10643	SIN DATO	TÉNEK	HUEHUETLÁN	5	LOC:TANLAJÁS	SUGIERO QUE QUEDE EL MUNICIPIO DE TANLAJÁS PORQUE SUS TRADICIONES Y EL TRABAJO QUE REALIZAMOS COMO EL PILÓN, CAFÉ Y NARANJA ES EL MISMO TRABAJO QUE SE HACE EN HUEHUETLÁN	NO ATENDIDA PORQUE LA LOCALIDAD SUGERIDA ESTÁ FUERA DEL DISTRITO
24L10647	SIN DATO	TÉNEK	HUEHUETLÁN	5	LOC:TANLAJÁS	SIN DATO	NO ATENDIDA PORQUE LA LOCALIDAD SUGERIDA ESTÁ FUERA DEL DISTRITO
24L10666	JUEZ AUXILIAR	SIN DATO	RAYÓN	5	LOC:RAYÓN	RAYÓN, POR QUE PERTENECEMOS A RAYÓN	NO ATENDIDA PORQUE EXISTE OTRA LOCALIDAD DEL DISTRITO QUE OPERA COMO CABECERA DISTRITAL
24L10684	JUEZ AUXILIAR	PAME XI IUI	SANTA CATARINA	5	LOC:SANTA CATARINA	SANTA CATARINA, PORQUE ES EL MUNICIPIO DONDE PERTENECEMOS	NO ATENDIDA PORQUE EXISTE OTRA LOCALIDAD DEL DISTRITO QUE OPERA COMO CABECERA DISTRITAL
24L10687	JUEZ AUXILIAR	XI'IUY	RAYÓN	5	LOC:CÁRDENAS	CÁRDENAS, POR QUE ES UNA DISTANCIA CONSIDERABLE PARA ACUDIR A ENTREGAR CUALQUIER DOCUMENTO Y SOLICITAMOS QUE LOS MUNICIPIOS INDÍGENAS XI'IUY SE JUNTEN QUE SON LAGUNILLAS, STA. CATARINA, RAYÓN, TAMASOPO, CÁRDENAS, CD. DEL MAÍZ, ALAQUINES Y EL NARANJO	ATENDIDA, PUES LA CABECERA DISTRITAL PROPUESTA COINCIDE CON LA DEFINIDA POR EL INE
24L10710	LA COMUNIDAD EN GENERAL	XI'IUY NORTE	TAMASOPO	5	CÁRDENAS	QUEREMOS SEGUIR CORRESPONDIENDO A EL MISMO DISTRITO QUE SERIA EL DISTRITO LL CON SEDE EN CÁRDENAS EL CUAL ESTA CON LOS 5 MUNICIPIOS DE LA ETNIA XI'IUY.	ATENDIDA, PUES LA CABECERA DISTRITAL PROPUESTA COINCIDE CON LA DEFINIDA POR EL INE
24L10715	JUEZ AUXILIAR	SIN DATO	RAYÓN	5	LOC:CÁRDENAS	EN CÁRDENAS POR CERCANÍA	ATENDIDA, PUES LA CABECERA DISTRITAL PROPUESTA COINCIDE CON LA DEFINIDA POR EL INE
24L10717	NINGUNO	TÉNEK	HUEHUETLÁN	5	LOC:HUEHUETLÁN	PORQUE NO CONTAMOS CON EL RECURSO SUFICIENTE PARA TRASLADARNOS AL DISTRITO ACTUAL	NO ATENDIDA PORQUE EXISTE OTRA LOCALIDAD DEL DISTRITO QUE OPERA COMO CABECERA DISTRITAL
24L10722	NINGUNO	TÉNEK	HUEHUETLÁN	5	LOC:HUEHUETLÁN	EN MI PUNTO DE VISTA SERIA AQUISMÓN PARA NO BATALLAR CON TRAMITES PORQUE ES DEMASIADO RETIRADO HASTA TAMAZUNCHALE Y SERIA EN UN PUNTO MEDIO	NO ATENDIDA PORQUE EXISTE OTRA LOCALIDAD DEL DISTRITO QUE OPERA COMO CABECERA DISTRITAL

Folio	Cargo	Lengua	Municipio de ubicación de pueblo o comunidad	Distrito de ubicación municipio Tercer Escenario	Propuesta de cabecera	Explicación propuesta cabecera	Justificación de la atención o no por el INE
24L10726	JUEZ AUXILIAR	PAME	SANTA CATARINA	5	LOC:SANTA CATARINA	SANTA CATARINA POR QUE NUESTRO MUNICIPIO	NO ATENDIDA PORQUE EXISTE OTRA LOCALIDAD DEL DISTRITO QUE OPERA COMO CABECERA DISTRITAL
24L10727	SIN DATO	TÉNEK	HUEHUETLÁN	5	LOC:TANCANHUITZ DE SANTOS	SIN DATO	NO ATENDIDA PORQUE EXISTE OTRA LOCALIDAD DEL DISTRITO QUE OPERA COMO CABECERA DISTRITAL
24L10729	VECINO	HUASTECO	HUEHUETLÁN	5	LOC:TANCANHUITZ DE SANTOS	QUE SE UBIQUE EN TANCANHUITZ	NO ATENDIDA PORQUE EXISTE OTRA LOCALIDAD DEL DISTRITO QUE OPERA COMO CABECERA DISTRITAL
24L10732	SIN DATO	TÉNEK	HUEHUETLÁN	5	LOC:TAMPAMOLÓN CORONA	POR QUE ES CÉNTRICO	NO ATENDIDA PORQUE LA LOCALIDAD SUGERIDA ESTÁ FUERA DEL DISTRITO
24L10737	SIN DATO	TÉNEK	HUEHUETLÁN	5	LOC:AQUISMÓN	NOS QUEDA CERCA PARA UN TRAMITE	NO ATENDIDA PORQUE EXISTE OTRA LOCALIDAD DEL DISTRITO QUE OPERA COMO CABECERA DISTRITAL
24L10740	TERCER JUEZ	XI'UY	RAYÓN	5	LOC:CÁRDENAS	SUGIERO QUE NO SE CAMBIE DE LUGAR POR CERCAÑÍA	ATENDIDA, PUES LA CABECERA DISTRITAL PROPUESTA COINCIDE CON LA DEFINIDA POR EL INE
24L10742	SIN DATO	TÉNEK	HUEHUETLÁN	5	LOC:TAMPAMOLÓN CORONA	SIN DATO	NO ATENDIDA PORQUE LA LOCALIDAD SUGERIDA ESTÁ FUERA DEL DISTRITO
24L10744	SIN DATO	TANLEAB	HUEHUETLÁN	5	LOC:HUEHUETLÁN	SIN DATO	NO ATENDIDA PORQUE EXISTE OTRA LOCALIDAD DEL DISTRITO QUE OPERA COMO CABECERA DISTRITAL
24L10751	SIN DATO	TÉNEK	HUEHUETLÁN	5	LOC:TANCANHUITZ DE SANTOS	PARA QUE NO NOS QUEDE TAN LEJOS	NO ATENDIDA PORQUE EXISTE OTRA LOCALIDAD DEL DISTRITO QUE OPERA COMO CABECERA DISTRITAL
24L10754	SIN DATO	XI'UY NORTE	TAMASOPO	5	CÁRDENAS	PARA QUE NO SEPARA LOS CINCO MUNICIPIOS QUE PERTENECE LA MISMA ETNIAS XI'UY YA QUE SE PERDERÍA MUCHAS POSIBILIDADES EN UN FUTURO PARA UNA MEJORA DE TODOS LOS MUNICIPIOS.	ATENDIDA, PUES LA CABECERA DISTRITAL PROPUESTA COINCIDE CON LA DEFINIDA POR EL INE
24L10761	SIN DATO	XI'UY	TAMASOPO	5	CÁRDENAS	ACTUALMENTE SE ENCUENTRA QUE ES EL DISTRITO 11 LOCAL, EN EL MUNICIPIO DE RIOVERDE PORQUE ES CÉNTRICO PARA LOS 5 MUNICIPIOS INDÍGENAS XI'UY Y QUE SE CONSIDERE DISTRITO INDÍGENA FEDERAL.	ATENDIDA, PUES LA CABECERA DISTRITAL PROPUESTA COINCIDE CON LA DEFINIDA POR EL INE
24L10762	JUEZ AUXILIAR	XI'UI	SANTA CATARINA	5	LOC:SANTA CATARINA	SANTA CATARINA. ES EL MAS REPRESENTATIVO DE LA ETNIA XI'UI	NO ATENDIDA PORQUE EXISTE OTRA LOCALIDAD DEL DISTRITO QUE OPERA COMO CABECERA DISTRITAL



Folio	Cargo	Lengua	Municipio de ubicación de pueblo o comunidad	Distrito de ubicación municipio Tercer Escenario	Propuesta de cabecera	Explicación propuesta cabecera	Justificación de la atención o no por el INE
24L10768	SIN DATO	TÉNEK	HUEHUETLÁN	5	LOC:TANLAJÁS	EN TANLAJÁS LUGAR MAS CERCANO	NO ATENDIDA PORQUE LA LOCALIDAD SUGERIDA ESTÁ FUERA DEL DISTRITO
24L10780	COMISARIADO COMUNICADOR	XÍ'UUY	RAYÓN	5	LOC:CÁRDENAS	QUE SE QUEDE DONDE ESTA, POR QUE ESTA CERCA	ATENDIDA, PUES LA CABECERA DISTRITAL PROPUESTA COINCIDE CON LA DEFINIDA POR EL INE
24L10781	PROPIETARIO 1 JUEZ AUXILIAR	XI'UUY	SANTA CATARINA	5	LOC:CÁRDENAS	QUE SIGA EN CÁRDENAS	ATENDIDA, PUES LA CABECERA DISTRITAL PROPUESTA COINCIDE CON LA DEFINIDA POR EL INE
24L10793	JUEZA AUXILIAR	XI'UUY NORTE	TAMASOPO	5	CÁRDENAS	PORQUE NO QUEREMOS QUE SE NOS SEPARA A LOS CINCO MUNICIPIOS QUE PERTENECEMOS A LA MISMA ETNIAS XI'UUY PORQUE PERDERÍAMOS POSIBILIDADES EN ALGÚN FUTURO TENER MEJORAS PARA NUESTROS MUNICIPIOS.	ATENDIDA, PUES LA CABECERA DISTRITAL PROPUESTA COINCIDE CON LA DEFINIDA POR EL INE
24L10804	COMUNIDAD EN GENERAL	XI'UUY NORTE	TAMASOPO	5	CÁRDENAS	PORQUE ACTUALMENTE ESTAMOS LOS CINCO MUNICIPIOS DE LA ETNIA XI'UUY Y QUEREMOS SEGUIR DE LA MISMA MANERA PERTENECIENDO AL DISTRITO ONCE LOCAL.	ATENDIDA, PUES LA CABECERA DISTRITAL PROPUESTA COINCIDE CON LA DEFINIDA POR EL INE
24L10818	JUEZ AUXILIAR COMUNAL	XI'UUY	TAMASOPO	5	CÁRDENAS	PORQUE ES MAS CÉNTRICO PARA NUESTRA COMUNIDAD INDÍGENA.	ATENDIDA, PUES LA CABECERA DISTRITAL PROPUESTA COINCIDE CON LA DEFINIDA POR EL INE
24L10822	COMISARIADO	NÁHUATL	TAMAZUNCHALE	15	LOC:TAMAZUNCHALE	PORQUE ES UN MUNICIPIO QUE CUENTA CON LOS SERVICIOS NECESARIOS COMO LA TECNOLOGÍA ADEMÁS EL MUNICIPIO QUE CUENTA CON MAYOR POBLACIÓN	ATENDIDA, PUES LA CABECERA DISTRITAL PROPUESTA COINCIDE CON LA DEFINIDA POR EL INE
24L10825	SUPLENTE COMISARIADO	TÉNEK	SAN ANTONIO	14	LOC:TANLAJÁS	POR LA ACCESIBILIDAD Y DISTANCIA	NO ATENDIDA PORQUE EXISTE OTRA LOCALIDAD DEL DISTRITO QUE OPERA COMO CABECERA DISTRITAL
24L10829	HABITANTE DE LA COMUNIDAD	TÉNEK	SAN ANTONIO	14	LOC:TAMPAMOLÓN CORONA	POR QUE ES UN MUNICIPIO CÉNTRICO	NO ATENDIDA PORQUE EXISTE OTRA LOCALIDAD DEL DISTRITO QUE OPERA COMO CABECERA DISTRITAL
24L10830	TODA LA COMUNIDAD EN GENERAL	XÍ'UUY	TAMASOPO	5	CÁRDENAS	PORQUE ACTUALMENTE ESTAMOS LOS 5 MUNICIPIOS DE LAS ETNIAS XI'UUY.	ATENDIDA, PUES LA CABECERA DISTRITAL PROPUESTA COINCIDE CON LA DEFINIDA POR EL INE
24L10837	JUEZ AUXILIAR	XI'UUY	SANTA CATARINA	5	LOC:CÁRDENAS	CÁRDENAS	ATENDIDA, PUES LA CABECERA DISTRITAL PROPUESTA COINCIDE CON LA DEFINIDA POR EL INE



Folio	Cargo	Lengua	Municipio de ubicación de pueblo o comunidad	Distrito de ubicación municipio Tercer Escenario	Propuesta de cabecera	Explicación propuesta cabecera	Justificación de la atención o no por el INE
24L10839	POBLACIÓN EN GENERAL	XI'UUY NORTE	TAMASOPO	5	CÁRDENAS	PORQUE ACTUALMENTE NUESTRA ETNIAS ESTA UNIDA Y QUEREMOS SEGUIR DE ESTA MANERA QUE CORRESPONDE AL DISTRITO II.	ATENDIDA, PUES LA CABECERA DISTRITAL PROPUESTA COINCIDE CON LA DEFINIDA POR EL INE
24L10841	SUP DE JUEZ AUXILIAR	XI'UUY	TAMASOPO	5	TAMASOPO S.L.P.	PORQUE ESTARÍA MAS CERCA.	NO ATENDIDA PORQUE EXISTE OTRA LOCALIDAD DEL DISTRITO QUE OPERA COMO CABECERA DISTRITAL
24L10912	JUEZ AUXILIAR	XI'UUY	RAYÓN	5	LOC:CÁRDENAS	QUE SE QUEDE DONDE ESTA PORQUE ME QUEDA CERCA	ATENDIDA, PUES LA CABECERA DISTRITAL PROPUESTA COINCIDE CON LA DEFINIDA POR EL INE
24L10920	SECRETARIA DE COMITÉ DE APOYO	XI'UUY	RAYÓN	5	LOC:CÁRDENAS	QUE SIGA DONDE ESTADO SIEMPRE POR QUE ME QUEDA CERCA	ATENDIDA, PUES LA CABECERA DISTRITAL PROPUESTA COINCIDE CON LA DEFINIDA POR EL INE
24L10936	JUEZ AUXILIAR COMUNAL SEGUNDA SUPLENTE	XI'UUY	TAMASOPO	5	TAMASOPO	PORQUE AHÍ ES MAS CERCA ADEMÁS PUES TENEMOS MAYOR POBLACIÓN INDÍGENA	NO ATENDIDA PORQUE EXISTE OTRA LOCALIDAD DEL DISTRITO QUE OPERA COMO CABECERA DISTRITAL
24L10940	JUEZ AUXILIAR	XI UI	SANTA CATARINA	5	LOC:TAMASOPO	TAMASOPO POR QUE PERTENECE A LOS XIUIS Y TIENEN BUENAS VÍAS DE COMUNICACIÓN	NO ATENDIDA PORQUE EXISTE OTRA LOCALIDAD DEL DISTRITO QUE OPERA COMO CABECERA DISTRITAL
24L10949	TESORERO (COMITÉ DE APOYO DE GOBERNADOR TRADICIONAL)	XI'UUY	RAYÓN	5	LOC:CÁRDENAS	QUE PERMANEZCA DONDE SE ENCUENTRA, POR QUE NOS QUEDA MAS CERCA Y NOS ES MAS FLEXIBLE ACCEDER	ATENDIDA, PUES LA CABECERA DISTRITAL PROPUESTA COINCIDE CON LA DEFINIDA POR EL INE
24L10951	JUEZ AUXILIAR	SIN DATO	SANTA CATARINA	5	LOC:SANTA CATARINA	SANTA CATARINA POR QUE ES NUESTRO MUNICIPIO Y AGARRAMOS MAS CERCA	NO ATENDIDA PORQUE EXISTE OTRA LOCALIDAD DEL DISTRITO QUE OPERA COMO CABECERA DISTRITAL
24L10970	JUEZ AUXILIAR	XIUI SUR	SANTA CATARINA	5	LOC:SANTA CATARINA	SANTA CATARINA POR QUE ES NUESTRO MUNICIPIO	NO ATENDIDA PORQUE EXISTE OTRA LOCALIDAD DEL DISTRITO QUE OPERA COMO CABECERA DISTRITAL
24L10972	GOBERNADOR TRADICIONAL	XY'UUY	RAYÓN	5	LOC:CÁRDENAS	DONDE YA ESTA PORQUE ESTA CERCA	ATENDIDA, PUES LA CABECERA DISTRITAL PROPUESTA COINCIDE CON LA DEFINIDA POR EL INE
24L10980	JUEZ AUXILIAR PROPIETARIO	SIN DATO	SANTA CATARINA	5	LOC:CÁRDENAS	QUE SIGA EN CÁRDENAS POR QUE QUEDA MAS CERCA	ATENDIDA, PUES LA CABECERA DISTRITAL PROPUESTA COINCIDE CON LA DEFINIDA POR EL INE

Folio	Cargo	Lengua	Municipio de ubicación de pueblo o comunidad	Distrito de ubicación municipio Tercer Escenario	Propuesta de cabecera	Explicación propuesta cabecera	Justificación de la atención o no por el INE
24L10985	COMUNICADOR DEL GOBERNADOR TRADICIONAL	XI-IUY	RAYÓN	5	LOC:CÁRDENAS	QUE SE QUEDE DONDE ESTA	ATENDIDA, PUES LA CABECERA DISTRITAL PROPUESTA COINCIDE CON LA DEFINIDA POR EL INE
24L10988	JUEZ AUXILIAR	XI.IUI	SANTA CATARINA	5	LOC:CÁRDENAS	LA GENTE DIJO QUE SE QUEDE EN EL MISMO LUGAR. POR QUE? YA MUCHOS CONOCEMOS CÁRDENAS	ATENDIDA, PUES LA CABECERA DISTRITAL PROPUESTA COINCIDE CON LA DEFINIDA POR EL INE
24L10999	SIN CARGO	XI' IUY	RAYÓN	5	LOC:CÁRDENAS	EN DONDE MISMO QUE SE ENCUENTRA POR LA CERCANÍA	ATENDIDA, PUES LA CABECERA DISTRITAL PROPUESTA COINCIDE CON LA DEFINIDA POR EL INE
24L11002	JUEZ AUXILIAR	SIN DATO	SANTA CATARINA	5	LOC:SANTA CATARINA	EN SANTA CATARINA POR QUE ESTA MAS CERCA EL MUNICIPIO Y ES A DONDE PERTENECEMOS	NO ATENDIDA PORQUE EXISTE OTRA LOCALIDAD DEL DISTRITO QUE OPERA COMO CABECERA DISTRITAL
24L11003	JUEZ AUXILIAR	XI IUI	SANTA CATARINA	5	LOC:RIOVERDE	EN LA CIUDAD DE RIOVERDE PORQUE ESTA MAS CERCA A NUESTRO MUNICIPIO Y AL INTERIOR DE NUESTRAS COMUNIDADES Y SI LO CAMBIAMOS MAS LEJOS BA SER MAS DIFÍCIL PARA NOSOTROS	NO ATENDIDA PORQUE LA LOCALIDAD SUGERIDA ESTÁ FUERA DEL DISTRITO
24L11004	SEGUNDO JUEZ	XI IUY	RAYÓN	5	LOC:CÁRDENAS	SUGIERO QUE NO SE CAMBIE DE LUGAR POR LA CERCANÍA	ATENDIDA, PUES LA CABECERA DISTRITAL PROPUESTA COINCIDE CON LA DEFINIDA POR EL INE
24L11008	NINGUNO	XI'IUY	RAYÓN	5	LOC:CÁRDENAS	EN EL MISMO LUGAR, POR QUE YA ESTA UBICADO Y POR COSTUMBRE	ATENDIDA, PUES LA CABECERA DISTRITAL PROPUESTA COINCIDE CON LA DEFINIDA POR EL INE
24L11013	JUEZ AUXILIAR	SIN DATO	SANTA CATARINA	5	LOC:TAMASOPO	TAMASOPO MAS CERCA Y ES DEL MISMO PUEBLO INDÍGENA DE MI COMUNIDAD	NO ATENDIDA PORQUE EXISTE OTRA LOCALIDAD DEL DISTRITO QUE OPERA COMO CABECERA DISTRITAL
24L11020	JUEZ AUXILIAR	XIUI	SANTA CATARINA	5	LOC:TAMASOPO	TAMASOPO POR QUE TIENE BUENAS VÍAS DE COMUNICACIÓN.	NO ATENDIDA PORQUE EXISTE OTRA LOCALIDAD DEL DISTRITO QUE OPERA COMO CABECERA DISTRITAL
24L11023	JUEZ AUXILIAR	XI IUI	SANTA CATARINA	5	LOC:SANTA CATARINA	SIN DATO	NO ATENDIDA PORQUE EXISTE OTRA LOCALIDAD DEL DISTRITO QUE OPERA COMO CABECERA DISTRITAL
24L11027	JUEZ AUXILIAR	PAME	SANTA CATARINA	5	LOC:TAMASOPO	SIN DATO	NO ATENDIDA PORQUE EXISTE OTRA LOCALIDAD DEL DISTRITO QUE OPERA COMO CABECERA DISTRITAL

Folio	Cargo	Lengua	Municipio de ubicación de pueblo o comunidad	Distrito de ubicación municipio Tercer Escenario	Propuesta de cabecera	Explicación propuesta cabecera	Justificación de la atención o no por el INE
24L11033	JUEZ AUXILIAR	XI'UUI	SANTA CATARINA	5	LOC:CÁRDENAS	LA GENTE SUGIRIÓ QUE SE QUEDARA EN EL MISMO LUGAR. POR QUE? CONOCEN YA CÁRDENAS.	ATENDIDA, PUES LA CABECERA DISTRITAL PROPUESTA COINCIDE CON LA DEFINIDA POR EL INE
24L11034	JUEZ AUXILIAR	SIN DATO	SANTA CATARINA	5	LOC:SANTA CATARINA	SANTA CATARINA POR QUE ES EL MUNICIPIO DE NOSOTROS	NO ATENDIDA PORQUE EXISTE OTRA LOCALIDAD DEL DISTRITO QUE OPERA COMO CABECERA DISTRITAL
24L11039	JUEZ AUXILIAR COMUNAL, PROPIETARIO	XI'UY	TAMASOPO	5	CÁRDENAS	PORQUE ESTARÍA CÉNTRICO TANTO LOS MUNICIPIOS DE SANTA CATARINA ,RAYÓN, CIUDAD MAÍZ ALAQUINES.	ATENDIDA, PUES LA CABECERA DISTRITAL PROPUESTA COINCIDE CON LA DEFINIDA POR EL INE
24L11043	JUEZ AUXILIAR PROPIETARIO	XI'UUI	SANTA CATARINA	5	LOC:SANTA CATARINA	SANTA CATARINA POR QUE ESTA MAS CERCA	NO ATENDIDA PORQUE EXISTE OTRA LOCALIDAD DEL DISTRITO QUE OPERA COMO CABECERA DISTRITAL
24L11070	JUEZ AUXILIAR	XI'UY	CIUDAD DEL MAÍZ	5	LOC:CÁRDENAS	QUE SE QUEDE EN EL MPIO DONDE ESTA	ATENDIDA, PUES LA CABECERA DISTRITAL PROPUESTA COINCIDE CON LA DEFINIDA POR EL INE
24L11081	NO	TÉNEK	TAMUÍN	14	CIUDAD VALLES	QUE SE QUEDE EN VALLES	NO ATENDIDA PORQUE LA LOCALIDAD SUGERIDA ESTÁ FUERA DEL DISTRITO
24L11084	COMISARIADO	TÉNEK	TAMUÍN	14	TAMUÍN	QUIERO QUE LA CABECERA MUNICIPAL SE QUEDE EN TAMUÍN	ATENDIDA, PUES LA CABECERA DISTRITAL PROPUESTA COINCIDE CON LA DEFINIDA POR EL INE
24L11085	POBLADOR	SIN DATO	TAMUÍN	14	TAMUÍN	PARA MAS CERCAS YA QUE ESTOY A 60 KILÓMETROS DE TAMUÍN	ATENDIDA, PUES LA CABECERA DISTRITAL PROPUESTA COINCIDE CON LA DEFINIDA POR EL INE
24L11087	SANTA MARTHA	TÉNEK	TAMUÍN	14	CIUDAD VALLES	ES LO MAS CERCA EN MI COMUNIDAD	NO ATENDIDA PORQUE LA LOCALIDAD SUGERIDA ESTÁ FUERA DEL DISTRITO
24L11088	COMISARIADO	TÉNEK	TAMUÍN	14	TAMUÍN	SIN DATO	ATENDIDA, PUES LA CABECERA DISTRITAL PROPUESTA COINCIDE CON LA DEFINIDA POR EL INE
24L11091	JUEZ AUXILIAR	SIN DATO	TAMUÍN	14	SANTA MARTHA	PORQUE MI COMUNIDAD ES UNA DE LAS MAS ALEJADAS DEL MUNICIPIO	NO ATENDIDA PORQUE EXISTE OTRA LOCALIDAD DEL DISTRITO QUE OPERA COMO CABECERA DISTRITAL
24L11092	JUEZ AUXILIAR	SIN DATO	SANTA CATARINA	5	LOC:SANTA CATARINA	SANTA CATARINA PORQUE, ES NUESTRO MUNICIPIO	NO ATENDIDA PORQUE EXISTE OTRA LOCALIDAD DEL DISTRITO QUE OPERA COMO CABECERA DISTRITAL
24L11093	NO	TÉNEK	TAMUÍN	14	CIUDAD VALLES	QUE SIGA EN CIUDAD VALLES	NO ATENDIDA PORQUE LA LOCALIDAD SUGERIDA ESTÁ FUERA DEL DISTRITO

Folio	Cargo	Lengua	Municipio de ubicación de pueblo o comunidad	Distrito de ubicación municipio Tercer Escenario	Propuesta de cabecera	Explicación propuesta cabecera	Justificación de la atención o no por el INE
24L11094	SIN DATO	TÉNEK	TAMUÍN	14	TAMUÍN	TAMUÍN SI, CERCA	ATENDIDA, PUES LA CABECERA DISTRITAL PROPUESTA COINCIDE CON LA DEFINIDA POR EL INE
24L11095	COMISARIADO	TÉNEK	TAMUÍN	14	TAMUÍN	PORQUE ME QUEDA MAS CERCA	ATENDIDA, PUES LA CABECERA DISTRITAL PROPUESTA COINCIDE CON LA DEFINIDA POR EL INE
24L11096	SIN DATO	TÉNEK	TAMUÍN	14	TAMUÍN S.L.P.	SIN DATO	ATENDIDA, PUES LA CABECERA DISTRITAL PROPUESTA COINCIDE CON LA DEFINIDA POR EL INE
24L11098	COMISARIADO	TÉNEK	TAMUÍN	14	SIN DATO	ALLÍ EN DONDE ESTA PORQUE ESTA NO CERCA NI LEJOS	ATENDIDA, PUES LA CABECERA DISTRITAL PROPUESTA COINCIDE CON LA DEFINIDA POR EL INE
24L11100	SIN DATO	NÁHUATL	TAMUÍN	14	CIUDAD VALLES	POR LA COSTUMBRE	NO ATENDIDA PORQUE LA LOCALIDAD SUGERIDA ESTÁ FUERA DEL DISTRITO
24L11102	SIN DATO	TÉNEK	TAMUÍN	14	TAMUÍN	QUIERO EN TAMUÍN POR CERCA	ATENDIDA, PUES LA CABECERA DISTRITAL PROPUESTA COINCIDE CON LA DEFINIDA POR EL INE
24L11105	SIN DATO	TÉNEK	TAMUÍN	14	TAMUÍN SAN LUIS POTOSÍ	PORQUE ESTA MAS CERCA PARA NOSOTROS	ATENDIDA, PUES LA CABECERA DISTRITAL PROPUESTA COINCIDE CON LA DEFINIDA POR EL INE
24L11109	SIN DATO	TÉNEK	TAMUÍN	14	QUIERO EN TAMUÍN	ES MAS CERCA	ATENDIDA, PUES LA CABECERA DISTRITAL PROPUESTA COINCIDE CON LA DEFINIDA POR EL INE
24L11119	CONSEJO DE VIGILANCIA	TÉNEK	TAMUÍN	14	TAMUÍN S.L.P.	ESTA CERCA	ATENDIDA, PUES LA CABECERA DISTRITAL PROPUESTA COINCIDE CON LA DEFINIDA POR EL INE
24L11124	POBLADOR	SIN DATO	TAMUÍN	14	TAMUÍN	SIN DATO	ATENDIDA, PUES LA CABECERA DISTRITAL PROPUESTA COINCIDE CON LA DEFINIDA POR EL INE
24L11132	COMITÉ DE MEJORAS MATERIALES	SIN DATO	TAMUÍN	14	TAMUÍN	PATA TENERLO MAS CERCAS	ATENDIDA, PUES LA CABECERA DISTRITAL PROPUESTA COINCIDE CON LA DEFINIDA POR EL INE
24L11135	SECRETARIO	NÁHUATL	TAMUÍN	14	TAMUÍN	SIN DATO	ATENDIDA, PUES LA CABECERA DISTRITAL PROPUESTA COINCIDE CON LA DEFINIDA POR EL INE

Folio	Cargo	Lengua	Municipio de ubicación de pueblo o comunidad	Distrito de ubicación municipio Tercer Escenario	Propuesta de cabecera	Explicación propuesta cabecera	Justificación de la atención o no por el INE
24L11141	JUEZ AUXILIAR	NÁHUATL	TAMUÍN	14	TAMUÍN	PORQUE ESTA CERCA Y HAY POBLACIÓN INDÍGENA	ATENDIDA, PUES LA CABECERA DISTRITAL PROPUESTA COINCIDE CON LA DEFINIDA POR EL INE
24L11144	JUEZ AUX.	TÉNEK	TAMUÍN	14	TAMUÍN	PORQUE NOS QUEDA MAS CERCANO A NUESTRA COMUNIDAD.	ATENDIDA, PUES LA CABECERA DISTRITAL PROPUESTA COINCIDE CON LA DEFINIDA POR EL INE
24L11169	CONSEJEROS INDÍGENA	TÉNEK	TAMUÍN	14	DISTRITO LOCAL CABECERA TANLAJÁS S.L.P.	POR DERECHO Y NO POR NUMERO DE VOTANTES.	NO ATENDIDA PORQUE EXISTE OTRA LOCALIDAD DEL DISTRITO QUE OPERA COMO CABECERA DISTRITAL
24L11542	COMISARIADO EJIDAL	SIN DATO	XILITLA	15	LOC:MATLAPA	SE PIDE QUE LA SEDE SEA EN MATLAPA, COMO MUNICIPIO CENTRO COMO ETNIA NÁHUATL POR USOS Y COSTUMBRES SIN PARTIDOS POLÍTICOS	NO ATENDIDA PORQUE EXISTE OTRA LOCALIDAD DEL DISTRITO QUE OPERA COMO CABECERA DISTRITAL
24L11543	COMISARIADO DE BIENES COMUNALES	SIN DATO	TAMPAMOLÓN CORONA	14	LOC:TANLAJÁS	CON CABECERA DISTRITAL EN TANLAJÁS	NO ATENDIDA PORQUE EXISTE OTRA LOCALIDAD DEL DISTRITO QUE OPERA COMO CABECERA DISTRITAL
24L11545	PDTE. COMISARIADO DE BIENES COMUNALES	SIN DATO	AXTLA DE TERRAZAS	14	LOC:AXTLA DE TERRAZAS	POR MAYORÍA DE VOTOS DE LOS ASAMBLÉISTAS DECIDEN QUE EL LUGAR SEDE SEA EN AXTLA DE TERRAZAS, S.L.P. PARA LA UBICACIÓN DEL EDIFICIO QUE CORRESPONDE AL DISTRITO DEL CONSEJO ESTATAL ELECTORAL Y DE PARTICIPACIÓN CIUDADANA DE SAN LUIS POTOSÍ.	NO ATENDIDA PORQUE EXISTE OTRA LOCALIDAD DEL DISTRITO QUE OPERA COMO CABECERA DISTRITAL
24L11546	SIN DATO	SIN DATO	TAMPAMOLÓN CORONA	14	LOC:TANLAJÁS	CON CABECERA DISTRITAL EN TANLAJÁS	NO ATENDIDA PORQUE EXISTE OTRA LOCALIDAD DEL DISTRITO QUE OPERA COMO CABECERA DISTRITAL
24L11547	JUEZ AUXILIAR	SIN DATO	SAN MARTÍN CHALCHICUAUTLA	15	LOC:TAMAZUNCHALE	EL ACUERDO SE TOMO POR EL RECORRIDO QUE NOS QUEDA CERCA PARA LLEGAR A TAMAZUNCHALE *TAMBIÉN POR MOTIVO ECONÓMICO *OTROS MUNICIPIOS QUEDAN MÁS RETIRADOS	ATENDIDA, PUES LA CABECERA DISTRITAL PROPUESTA COINCIDE CON LA DEFINIDA POR EL INE
24L11549	JUEZ PROPIETARIO	SIN DATO	AQUISMÓN	5	LOC:TANLAJÁS	CON CABECERA DISTRITAL EN TANLAJÁS	NO ATENDIDA PORQUE LA LOCALIDAD SUGERIDA ESTÁ FUERA DEL DISTRITO
24L11599	REPRESENTANTE DEL PUEBLO OTOMÍ	LENGUA OTOMÍ	SAN LUIS POTOSÍ	6	SIN DATO	TODOS LOS INTEGRANTES DEL PUEBLO OTOMÍ QUE RADICAMOS EN EL MUNICIPIO DE SAN LUIS POTOSÍ ESTAMOS DENTRO DEL DISTRITO 5	ATENDIDA, PUES LA CABECERA DISTRITAL PROPUESTA COINCIDE CON LA DEFINIDA POR EL INE
24L11614	SEC. DE REPRESENTANTE DE B.C.	NÁHUATL	TAMAZUNCHALE	15	LOC:TAMAZUNCHALE	TAMAN QUEDARÍA MAS CERCA, PERO ESTA BIEN DONDE ESTA NO NOS LEJOS QUE QUEDE DONDE AHORA SE UBICA	ATENDIDA, PUES LA CABECERA DISTRITAL PROPUESTA COINCIDE CON LA DEFINIDA POR EL INE

Folio	Cargo	Lengua	Municipio de ubicación de pueblo o comunidad	Distrito de ubicación municipio Tercer Escenario	Propuesta de cabecera	Explicación propuesta cabecera	Justificación de la atención o no por el INE
24L11616	CONSEJERO CONSULTIVO INDÍGENA IINDEPI	SIN DATO	TANCANHUITZ	5	LOC:TANLAJÁS	DISTRITO INDÍGENA LOCAL TÉNEK, CON CABECERA DISTRITAL EN TANLAJÁS. (AQUISMÓN, TANCANHUITZ, HUEHUETLÁN, TANLAJÁS, SAN ANTONIO, TAMPAMOLÓN CORONA, TANQUIÁN DE ESCOBEDO, SAN VICENTE TANCUAYALAB.	NO ATENDIDA PORQUE LA LOCALIDAD SUGERIDA ESTÁ FUERA DEL DISTRITO
24L11619	INTEGRANTE DEL CONSEJO CONSULTIVO INDÍGENA (INDEPI)	TÉNEK	TANLAJÁS	14	LOC:TANLAJÁS	DISTRITO LOCAL TÉNEK CON CABECERA EN TANLAJÁS. (AQUISMÓN, TANCANHUITZ, HUEHUETLÁN, TANLAJÁS, SAN ANTONIO, TAMPAMOLÓN CORONA, TANQUIÁN DE ESCOBEDO, SAN VICENTE TANCUAYALAB,	NO ATENDIDA PORQUE EXISTE OTRA LOCALIDAD DEL DISTRITO QUE OPERA COMO CABECERA DISTRITAL
24L8117	JUEZ AUXILIAR	NÁHUATL	SAN MARTÍN CHALCHICUAUTLA	15	LOC:TAMAZUNCHALE	SIN DATO	ATENDIDA, PUES LA CABECERA DISTRITAL PROPUESTA COINCIDE CON LA DEFINIDA POR EL INE
24L8204	JUEZ AUXILIAR	TÉNEK	AQUISMÓN	5	LOC:TAMASOPO	PORQUE QUEDARÍA PEGADO DEL MUNICIPIO DE AQUISMÓN	NO ATENDIDA PORQUE EXISTE OTRA LOCALIDAD DEL DISTRITO QUE OPERA COMO CABECERA DISTRITAL
24L9206	AUTORIDADES COMUNITARIAS	XÍ'UY NORTE	TAMASOPO	5	LOC:CÁRDENAS	COMO ACTUALMENTE SE ENCUENTRA QUE SERIA EL DISTRITO 11 LOCAL	ATENDIDA, PUES LA CABECERA DISTRITAL PROPUESTA COINCIDE CON LA DEFINIDA POR EL INE
24L9317	SECRETARIO	NÁHUATL	TAMAZUNCHALE	15	LOC:TAMAZUNCHALE	QUE SIGA EN LA MISMA, POR QUE NOS FACILITA EN MUCHOS ASPECTOS	ATENDIDA, PUES LA CABECERA DISTRITAL PROPUESTA COINCIDE CON LA DEFINIDA POR EL INE
24L9318	DELEGADO MUNICIPAL	TÉNEK	AQUISMÓN	5	LOC:AQUISMÓN	PORQUE NOS QUEDA MAS CERCA PARA TRAMITAR	NO ATENDIDA PORQUE EXISTE OTRA LOCALIDAD DEL DISTRITO QUE OPERA COMO CABECERA DISTRITAL
24L9320	DELEGADO MUNICIPAL	NÁHUATL	TAMAZUNCHALE	15	LOC:TAMAZUNCHALE	SIN DATO	ATENDIDA, PUES LA CABECERA DISTRITAL PROPUESTA COINCIDE CON LA DEFINIDA POR EL INE
24L9322	JUEZ AUXILIAR	NÁHUATL	TAMAZUNCHALE	15	LOC:TAMAZUNCHALE	POR QUE ES UN LUGAR MAS CERCA PARA TODO LA CIUDADANÍA DE HACER SUS TRAMITES DEL INE	ATENDIDA, PUES LA CABECERA DISTRITAL PROPUESTA COINCIDE CON LA DEFINIDA POR EL INE
24L9324	COMISARIADO EJIDAL	NÁHUATL	TAMPACÁN	15	LOC:MATLAPA	PORQUE ES CERCANO Y CÉNTRICO DE LOS MUNICIPIOS	NO ATENDIDA PORQUE EXISTE OTRA LOCALIDAD DEL DISTRITO QUE OPERA COMO CABECERA DISTRITAL
24L9325	DELEGADO MUNICIPAL	NÁHUATL	TAMAZUNCHALE	15	LOC:TAMÁN	SE SUGIERE QUE SE QUEDE EN ESTE MISMO MUNICIPIO DE TAMAZUNCHALE PORQUE ES MUCHO EL BENEFICIO PARA LA POBLACIÓN EN GENERAL	NO ATENDIDA PORQUE EXISTE OTRA LOCALIDAD DEL DISTRITO QUE OPERA COMO CABECERA DISTRITAL

Folio	Cargo	Lengua	Municipio de ubicación de pueblo o comunidad	Distrito de ubicación municipio Tercer Escenario	Propuesta de cabecera	Explicación propuesta cabecera	Justificación de la atención o no por el INE
24L9326	DELEGADO MUNICIPAL	NÁHUATL	TAMAZUNCHALE	15	LOC:TAMAZUNCHALE	QUE NO SE quite de este municipio, que siga aquí en TAMAZUNCHALE	ATENDIDA, PUES LA CABECERA DISTRITAL PROPUESTA COINCIDE CON LA DEFINIDA POR EL INE
24L9328	VECINO	NÁHUATL	TAMAZUNCHALE	15	LOC:TAMAZUNCHALE	QUE SIGA PERMANECIENDO EL INE EN TAMAZUNCHALE S.L.P.	ATENDIDA, PUES LA CABECERA DISTRITAL PROPUESTA COINCIDE CON LA DEFINIDA POR EL INE
24L9330	REPRESENTANTE	NÁHUATL	TAMAZUNCHALE	15	LOC:TAMÁN	POR QUE NOS QUEDA CERCA	NO ATENDIDA PORQUE EXISTE OTRA LOCALIDAD DEL DISTRITO QUE OPERA COMO CABECERA DISTRITAL
24L9334	REPRESENTANTE DE BIENES COMUNALES	NÁHUATL	TAMAZUNCHALE	15	LOC:SANTIAGO CENTRO	POR QUE LAS DEMAS COMUNIDADES O BARRIOS SE ENCUENTRAN UBICADOS CERCA DE DICHA LOCALIDAD	NO ATENDIDA PORQUE EXISTE OTRA LOCALIDAD DEL DISTRITO QUE OPERA COMO CABECERA DISTRITAL
24L9336	REPRESENTANTE DE B.C.	NÁHUATL	TAMAZUNCHALE	15	LOC:TAMAZUNCHALE	PORQUE ES MUNICIPIO MAS GRANDE DE LOS MUNICIPIOS QUE CONFORMAN EL DISTRITO 07 Y SE ENCUENTRAN CON TODOS LOS SERVICIOS.	ATENDIDA, PUES LA CABECERA DISTRITAL PROPUESTA COINCIDE CON LA DEFINIDA POR EL INE
24L9339	JUEZ AUXILIAR	NÁHUATL	TAMAZUNCHALE	15	LOC:TAMAZUNCHALE	PORQUE LA POBLACIÓN OBTIENE MÁS FACILIDAD EL ACUDIR A ESE DISTRITO Y POR TODOS LOS SERVICIOS QUE OBTIENE TAMAZUNCHALE	ATENDIDA, PUES LA CABECERA DISTRITAL PROPUESTA COINCIDE CON LA DEFINIDA POR EL INE
24L9342	SEGUNDO SUPLENTE DE JUEZ AUXILIAR	NÁHUATL	AQUISMÓN	5	LOC:AQUISMÓN	SIN DATO	NO ATENDIDA PORQUE EXISTE OTRA LOCALIDAD DEL DISTRITO QUE OPERA COMO CABECERA DISTRITAL
24L9344	COMISARIADO	NÁHUATL	AXTLA DE TERRAZAS	14	LOC:AXTLA DE TERRAZAS	POR QUE ES UN MUNICIPIO CÉNTRICO DENTRO DEL DISTRITO ADEMÁS ESTARÁ MAS CERCAS DEL EJIDO	NO ATENDIDA PORQUE EXISTE OTRA LOCALIDAD DEL DISTRITO QUE OPERA COMO CABECERA DISTRITAL
24L9345	JUEZ AUXILIAR	NÁHUATL	TAMAZUNCHALE	15	LOC:TAMAZUNCHALE	PORQUE AGARRAMOS MAS CERCA PARA SER TRAMITES DE CREDENCIAL	ATENDIDA, PUES LA CABECERA DISTRITAL PROPUESTA COINCIDE CON LA DEFINIDA POR EL INE
24L9346	DELEGADO	SIN DATO	TAMAZUNCHALE	15	LOC:TAMAZUNCHALE	ES CÉNTRICO	ATENDIDA, PUES LA CABECERA DISTRITAL PROPUESTA COINCIDE CON LA DEFINIDA POR EL INE
24L9348	COMISARIADO	NÁHUATL	TAMPACÁN	15	LOC:TAMPACÁN	SIN DATO	NO ATENDIDA PORQUE EXISTE OTRA LOCALIDAD DEL DISTRITO QUE OPERA COMO CABECERA DISTRITAL
24L9350	DELEGADO MUNICIPAL	NÁHUATL	TAMAZUNCHALE	15	LOC:TAMAZUNCHALE	QUEREMOS QUE LA CABECERA DISTRITAL SEA EN TAMAZUNCHALE	ATENDIDA, PUES LA CABECERA DISTRITAL PROPUESTA COINCIDE CON LA DEFINIDA POR EL INE



Folio	Cargo	Lengua	Municipio de ubicación de pueblo o comunidad	Distrito de ubicación municipio Tercer Escenario	Propuesta de cabecera	Explicación propuesta cabecera	Justificación de la atención o no por el INE
24L9353	DELEGADA MUNICIPAL	SIN DATO	TAMAZUNCHALE	15	LOC:TAMAZUNCHALE	*ES LO MAS CERCANO PARA QUE LOS HABITANTES DE NUESTRO MUNICIPIO ACUDAN A REALIZAR SUS TRAMITES *POR LO QUE OCASIONA MENOR GASTOS DE TRASLADARSE A OTRO MUNICIPIO	ATENDIDA, PUES LA CABECERA DISTRITAL PROPUESTA COINCIDE CON LA DEFINIDA POR EL INE
24L9355	JUEZ AUXILIAR	TÉNEK	SAN ANTONIO	14	LOC:TANLAJÁS	POR QUE TIENE TODOS LOS SERVICIOS	NO ATENDIDA PORQUE EXISTE OTRA LOCALIDAD DEL DISTRITO QUE OPERA COMO CABECERA DISTRITAL
24L9365	JUEZ	NÁHUATL	XILITLA	15	LOC:XILITLA	ES CÉNTRICO PARA OTRAS LOCALIDADES	NO ATENDIDA PORQUE EXISTE OTRA LOCALIDAD DEL DISTRITO QUE OPERA COMO CABECERA DISTRITAL
24L9367	TESORERO EJIDAL	NÁHUATL	XILITLA	15	LOC:XILITLA	POR QUE NO TENEMOS RECURSOS PARA TRASLADARNOS	NO ATENDIDA PORQUE EXISTE OTRA LOCALIDAD DEL DISTRITO QUE OPERA COMO CABECERA DISTRITAL
24L9370	JUEZ PROPIETARIO	NÁHUATL	XILITLA	15	LOC:XILITLA	POR QUE NO CONTAMOS CON RECURSOS PARA TRASLADARNOS	NO ATENDIDA PORQUE EXISTE OTRA LOCALIDAD DEL DISTRITO QUE OPERA COMO CABECERA DISTRITAL
24L9372	JUEZ AUXILIAR 1ER SUPLENTE	NÁHUATL	XILITLA	15	LOC:XILITLA	ES DE FÁCIL ACCESO, NO IMPLICA GASTOS	NO ATENDIDA PORQUE EXISTE OTRA LOCALIDAD DEL DISTRITO QUE OPERA COMO CABECERA DISTRITAL
24L9375	SUPLENTE JUEZ (SEGUNDO)	NÁHUATL	XILITLA	15	LOC:XILITLA	DE SER POSIBLE, QUE SE UBIQUE EN EL MUNICIPIO SERIA POSIBLE QUE MAS GENTE ACUDA A EL PROCESO ELECTORAL	NO ATENDIDA PORQUE EXISTE OTRA LOCALIDAD DEL DISTRITO QUE OPERA COMO CABECERA DISTRITAL
24L9377	JUEZ AUXILIAR EN FUNCIÓN	NÁHUATL	XILITLA	15	LOC:XILITLA	POR QUE ES LUGAR MAS CERCANO	NO ATENDIDA PORQUE EXISTE OTRA LOCALIDAD DEL DISTRITO QUE OPERA COMO CABECERA DISTRITAL
24L9378	INTEGRANTE DE LA JUNTA DIRECTIVA	WIXÁRIKA	SAN LUIS POTOSÍ	6	SIN DATO	EN LA ZONA CENTRO, YA QUE NUESTROS HERMANOS INDÍGENAS SE ENCUENTRAN DISPERSOS EN DISTINTAS COLONIAS.	ATENDIDA, PUES LA CABECERA DISTRITAL PROPUESTA COINCIDE CON LA DEFINIDA POR EL INE
24L9380	JUEZ PRIMER SUPLENTE	NÁHUATL	XILITLA	15	LOC:XILITLA	POR QUE NOS FACILITA NOS ES MAS FÁCIL TRAMITAR NUESTROS PAPELES	NO ATENDIDA PORQUE EXISTE OTRA LOCALIDAD DEL DISTRITO QUE OPERA COMO CABECERA DISTRITAL
24L9381	INTEGRANTE DE LA JUNTA DIRECTIVA	NÁHUATL	SAN LUIS POTOSÍ	6	SIN DATO	COL. 6 DE JUNIO. PORQUE SE ENCUENTRA LA MAYORÍA DE LA GENTE.	ATENDIDA, PUES LA CABECERA DISTRITAL PROPUESTA COINCIDE CON LA DEFINIDA POR EL INE



Folio	Cargo	Lengua	Municipio de ubicación de pueblo o comunidad	Distrito de ubicación municipio Tercer Escenario	Propuesta de cabecera	Explicación propuesta cabecera	Justificación de la atención o no por el INE
24L9382	JUEZ PROPIETARIO	NÁHUATL	XILITLA	15	LOC:XILITLA	PUES FAVORECE PARA ACERCAR LOS SERVICIOS QUE MANEJA EL INE	NO ATENDIDA PORQUE EXISTE OTRA LOCALIDAD DEL DISTRITO QUE OPERA COMO CABECERA DISTRITAL
24L9383	REPRESENTANTE DE LA JUNTA DIRECTIVA	MAZAHUA JÑATJO	SAN LUIS POTOSÍ	6	SIN DATO	TODOS ESTÁ BIEN	ATENDIDA, PUES LA CABECERA DISTRITAL PROPUESTA COINCIDE CON LA DEFINIDA POR EL INE
24L9385	JUEZ AUXILIAR EN FUNCIONES	NÁHUATL	XILITLA	15	LOC:XILITLA	PORQUE ES MI MUNICIPIO AL QUE PERTENEZCO ACLARO ES UNO DE LOS MUNICIPIOS QUE POLÍTICAMENTE REDITÚA MÁS VOTOS EN LA HUASTECA Y ADEMÁS SERÍA UN GASTO ECONÓMICO MENOR LA GENTE QUE NECESITA EL TRÁMITE POR EL DE LA CREDENCIAL	NO ATENDIDA PORQUE EXISTE OTRA LOCALIDAD DEL DISTRITO QUE OPERA COMO CABECERA DISTRITAL
24L9386	NINGUNO	NÁHUATL	XILITLA	15	LOC:XILITLA	POR LA CERCANÍA	NO ATENDIDA PORQUE EXISTE OTRA LOCALIDAD DEL DISTRITO QUE OPERA COMO CABECERA DISTRITAL
24L9388	JUEZ AUXILIAR	NÁHUATL	XILITLA	15	LOC:XILITLA	POR QUE NOS EVITAMOS GASTOS	NO ATENDIDA PORQUE EXISTE OTRA LOCALIDAD DEL DISTRITO QUE OPERA COMO CABECERA DISTRITAL
24L9390	JUEZ 2DO SUPLENTE	NÁHUATL	XILITLA	15	LOC:XILITLA	POR LA CERCANÍA	NO ATENDIDA PORQUE EXISTE OTRA LOCALIDAD DEL DISTRITO QUE OPERA COMO CABECERA DISTRITAL
24L9391	COMANDANTE	NÁHUATL	XILITLA	15	LOC:XILITLA	POR LA CERCANÍA	NO ATENDIDA PORQUE EXISTE OTRA LOCALIDAD DEL DISTRITO QUE OPERA COMO CABECERA DISTRITAL
24L9392	JUEZ 1ER SUPLENTE	NÁHUATL	XILITLA	15	LOC:XILITLA	POR LA CERCANÍA PARA TRAMITAR ALGÚN DOCUMENTO	NO ATENDIDA PORQUE EXISTE OTRA LOCALIDAD DEL DISTRITO QUE OPERA COMO CABECERA DISTRITAL
24L9393	SIN DATO	NÁHUATL	XILITLA	15	LOC:AXTLA DE TERRAZAS	POR QUE ESTAMOS JUNTOS	NO ATENDIDA PORQUE LA LOCALIDAD SUGERIDA ESTÁ FUERA DEL DISTRITO
24L9394	REPRESENTANTE POR ASAMBLEA	NÁHUATL	SAN LUIS POTOSÍ	6	SIN DATO	DÓNDE SEA MÁS CERCANO O CÉNTRICO DE LAS COMUNIDADES DONDE PUEDAN ACERCARSE LA MAYORÍA DE LOS VOTANTES. MUCHOS NO ACUDEN POR ESTAR LEJOS DE SU JURISDICCIÓN. UN ESTUDIO DEMOGRÁFICO A FONDO	LA OPINIÓN NO SE ATENDIÓ PORQUE NO APORTA INFORMACIÓN SUFICIENTE PARA IDENTIFICAR LA LOCALIDAD
24L9395	JUEZ AUXILIAR	NÁHUATL	XILITLA	15	LOC:AXTLA DE TERRAZAS	SIN DATO	NO ATENDIDA PORQUE LA LOCALIDAD SUGERIDA ESTÁ FUERA DEL DISTRITO

Folio	Cargo	Lengua	Municipio de ubicación de pueblo o comunidad	Distrito de ubicación municipio Tercer Escenario	Propuesta de cabecera	Explicación propuesta cabecera	Justificación de la atención o no por el INE
24L9396	REPRESENTANTE	NÁHUATL	SAN LUIS POTOSÍ	6	SIN DATO	MEJOR QUE NOS DEJEN EN EL MISMO DISTRITO, ASÍ NO VAMOS A BATALLAR EL DÍA DE LA VOTACIÓN	ATENDIDA, PUES LA CABECERA DISTRITAL PROPUESTA COINCIDE CON LA DEFINIDA POR EL INE
24L9397	JUEZ AUXILIAR PROPIETARIO	NÁHUATL	XILITLA	15	LOC:MATLAPA	POR QUE XILITLA Y TAMAZUNCHALE SEAMOS QUIENES NOS TRASLADEMOS	NO ATENDIDA PORQUE EXISTE OTRA LOCALIDAD DEL DISTRITO QUE OPERA COMO CABECERA DISTRITAL
24L9399	JUEZ PROPIETARIO	TÉNEK	XILITLA	15	LOC:XILITLA	POR QUE NOS QUEDA CERCA	NO ATENDIDA PORQUE EXISTE OTRA LOCALIDAD DEL DISTRITO QUE OPERA COMO CABECERA DISTRITAL
24L9401	CONSEJERA	TÉNEK	XILITLA	15	LOC:XILITLA	SIN DATO	NO ATENDIDA PORQUE EXISTE OTRA LOCALIDAD DEL DISTRITO QUE OPERA COMO CABECERA DISTRITAL
24L9403	INTEGRANTE DE LA JUNTA DIRECTIVA TÉNEK	TÉNEK	SAN LUIS POTOSÍ	6	SIN DATO	MEJOR QUE NOS DEJEN EN EL DISTRITO, ASÍ NO VAMOS A BATALLAR EN DÍA DE LA VOTACIÓN, ESTAMOS ACOSTUMBRADOS EN EL LUGAR	ATENDIDA, PUES LA CABECERA DISTRITAL PROPUESTA COINCIDE CON LA DEFINIDA POR EL INE
24L9404	JUEZ 2DO SUPLENTE	NÁHUATL	XILITLA	15	LOC:XILITLA	PORQUE NOS EVITARÍA SER GASTO Y NOS QUEDA MAS CERCA	NO ATENDIDA PORQUE EXISTE OTRA LOCALIDAD DEL DISTRITO QUE OPERA COMO CABECERA DISTRITAL
24L9417	JUEZ PROPIETARIO	NÁHUATL	XILITLA	15	LOC:XILITLA	PARA EVITAR GASTOS MAYORES , PARA ACERCAR LOS SERVICIOS ELECTORALES	NO ATENDIDA PORQUE EXISTE OTRA LOCALIDAD DEL DISTRITO QUE OPERA COMO CABECERA DISTRITAL
24L9419	JUEZ PROPIETARIO	NÁHUATL	XILITLA	15	LOC:XILITLA	PARA TENER MEJOR ACCESO	NO ATENDIDA PORQUE EXISTE OTRA LOCALIDAD DEL DISTRITO QUE OPERA COMO CABECERA DISTRITAL
24L9420	JUEZ PRIMER SUPLENTE	NÁHUATL	XILITLA	15	LOC:XILITLA	POR QUE ESTA MAS CERCA	NO ATENDIDA PORQUE EXISTE OTRA LOCALIDAD DEL DISTRITO QUE OPERA COMO CABECERA DISTRITAL
24L9422	PRIMER JUEZ SUPLENTE	NÁHUATL	XILITLA	15	LOC:XILITLA	NOS EVITARÍA HACER GASTOS	NO ATENDIDA PORQUE EXISTE OTRA LOCALIDAD DEL DISTRITO QUE OPERA COMO CABECERA DISTRITAL
24L9424	JUEZ	SIN DATO	XILITLA	15	LOC:MATLAPA	POR QUE AHÍ ES MAS CERCA PARA NOSOTROS	NO ATENDIDA PORQUE EXISTE OTRA LOCALIDAD DEL DISTRITO QUE OPERA COMO CABECERA DISTRITAL
24L9426	S. DEL JUEZ AUXILIAR	NÁHUATL	XILITLA	15	LOC:MATLAPA	SIN DATO	NO ATENDIDA PORQUE EXISTE OTRA LOCALIDAD DEL DISTRITO QUE OPERA COMO CABECERA DISTRITAL

Folio	Cargo	Lengua	Municipio de ubicación de pueblo o comunidad	Distrito de ubicación municipio Tercer Escenario	Propuesta de cabecera	Explicación propuesta cabecera	Justificación de la atención o no por el INE
24L9429	SECRETARIO EJIDAL	NÁHUATL	XILITLA	15	LOC:MATLAPA	POR QUE SE AGARRA MAS CERCA	NO ATENDIDA PORQUE EXISTE OTRA LOCALIDAD DEL DISTRITO QUE OPERA COMO CABECERA DISTRITAL
24L9431	SIN DATO	SIN DATO	XILITLA	15	LOC:XILITLA	SIN DATO	NO ATENDIDA PORQUE EXISTE OTRA LOCALIDAD DEL DISTRITO QUE OPERA COMO CABECERA DISTRITAL
24L9432	JUEZ 2DO SUPLENTE	NÁHUATL	XILITLA	15	LOC:XILITLA	PORQUE ES UN LUGAR CÉNTRICO	NO ATENDIDA PORQUE EXISTE OTRA LOCALIDAD DEL DISTRITO QUE OPERA COMO CABECERA DISTRITAL
24L9434	COMISARIADO	SIN DATO	XILITLA	15	LOC:MATLAPA	POR QUE ESTA CÉNTRICO	NO ATENDIDA PORQUE EXISTE OTRA LOCALIDAD DEL DISTRITO QUE OPERA COMO CABECERA DISTRITAL
24L9437	1ER SUPLENTE DE JUEZ COMUNITARIO	NÁHUATL	XILITLA	15	LOC:XILITLA	POR MAS CERCA	NO ATENDIDA PORQUE EXISTE OTRA LOCALIDAD DEL DISTRITO QUE OPERA COMO CABECERA DISTRITAL
24L9439	JUEZ 1ER SUPLENTE	NÁHUATL	XILITLA	15	LOC:XILITLA	PORQUE NOS QUEDA MAS CERCA	NO ATENDIDA PORQUE EXISTE OTRA LOCALIDAD DEL DISTRITO QUE OPERA COMO CABECERA DISTRITAL
24L9441	JUEZ PROPIETARIO	NÁHUATL	XILITLA	15	LOC:ITZTACAPA	SIN DATO	NO ATENDIDA PORQUE EXISTE OTRA LOCALIDAD DEL DISTRITO QUE OPERA COMO CABECERA DISTRITAL
24L9443	JUEZ 2º SUPLENTE	NÁHUATL	XILITLA	15	LOC:XILITLA	POR QUE ES MAS CERCA PARA TRAMITAR CUALQUIER DOCUMENTO	NO ATENDIDA PORQUE EXISTE OTRA LOCALIDAD DEL DISTRITO QUE OPERA COMO CABECERA DISTRITAL
24L9447	JUEZ EN FUNCIÓN AUXILIAR	NÁHUATL	XILITLA	15	LOC:AQUISMÓN	ES MAS CÉNTRICO	NO ATENDIDA PORQUE LA LOCALIDAD SUGERIDA ESTÁ FUERA DEL DISTRITO
24L9449	JUEZ PROPIETARIO	NÁHUATL	XILITLA	15	SIN DATO	PARA TENER CERCANOS A NUESTRO DISTRITO SEA EN MATLAPA	NO ATENDIDA PORQUE EXISTE OTRA LOCALIDAD DEL DISTRITO QUE OPERA COMO CABECERA DISTRITAL
24L9452	JUEZ PROPIETARIO	NÁHUATL	XILITLA	15	LOC:MATLAPA	POR QUE ES ZONA CÉNTRICA PARA TAMAZUNCHALE Y XILITLA	NO ATENDIDA PORQUE EXISTE OTRA LOCALIDAD DEL DISTRITO QUE OPERA COMO CABECERA DISTRITAL
24L9453	JUEZ AUXILIAR	TÉNEK	XILITLA	15	LOC:XILITLA	SIN DATO	NO ATENDIDA PORQUE EXISTE OTRA LOCALIDAD DEL DISTRITO QUE OPERA COMO CABECERA DISTRITAL

Folio	Cargo	Lengua	Municipio de ubicación de pueblo o comunidad	Distrito de ubicación municipio Tercer Escenario	Propuesta de cabecera	Explicación propuesta cabecera	Justificación de la atención o no por el INE
24L9454	SIN DATO	NÁHUATL	XILITLA	15	LOC:XILITLA	POR QUE NO CONTAMOS RECURSO PARA VIAJAR MAS RETIRADO	NO ATENDIDA PORQUE EXISTE OTRA LOCALIDAD DEL DISTRITO QUE OPERA COMO CABECERA DISTRITAL
24L9461	JUEZ 2DO SUPLENTE	NÁHUATL	XILITLA	15	LOC:XILITLA	PARA QUE SE ACERQUEN LOS SERVICIOS DEL INE	NO ATENDIDA PORQUE EXISTE OTRA LOCALIDAD DEL DISTRITO QUE OPERA COMO CABECERA DISTRITAL
24L9462	SIN DATO	NÁHUATL	XILITLA	15	LOC:MATLAPA	PORQUE EL MUNICIPIO ES CÉNTRICO, POR LOS MPIOs SUS ALREDEDORES O SI ES PREFERIBLE MAS CERCA	NO ATENDIDA PORQUE EXISTE OTRA LOCALIDAD DEL DISTRITO QUE OPERA COMO CABECERA DISTRITAL
24L9463	JUEZ PROPIETARIO	NÁHUATL	XILITLA	15	LOC:XILITLA	PARA EVITAR GASTOS PARA TRASLADARME	NO ATENDIDA PORQUE EXISTE OTRA LOCALIDAD DEL DISTRITO QUE OPERA COMO CABECERA DISTRITAL
24L9464	REPRESENTANTE DEL PUEBLO OTOMÍ ANTE LA JUNTA DIRECTIVA DE PUEBLOS Y COMUNIDADES INDÍGENAS DEL MUNICIPIO DE SLP	OTOMÍ	SAN LUIS POTOSÍ	6	SIN DATO	EN EL CENTRO HISTÓRICO QUE ES EL PUNTO MEDIO DE ENCUENTRO DE TODOS LOS COMPAÑEROS OTOMÍ RADICADOS EN SAN LUIS POTOSÍ	ATENDIDA, PUES LA CABECERA DISTRITAL PROPUESTA COINCIDE CON LA DEFINIDA POR EL INE
24L9465	JUEZ 1ER SUPLENTE	NÁHUATL	XILITLA	15	LOC:XILITLA	PARA EVITAR HACER GASTOS EN LOS TRAMITES PARA FAVORECER LA CERCAÑÍA MODULO ELECTORAL	NO ATENDIDA PORQUE EXISTE OTRA LOCALIDAD DEL DISTRITO QUE OPERA COMO CABECERA DISTRITAL
24L9466	2DO SUPLENTE JUEZ AUXILIAR	NÁHUATL	XILITLA	15	LOC:XILITLA	POR QUE NOS QUEDA CERCA	NO ATENDIDA PORQUE EXISTE OTRA LOCALIDAD DEL DISTRITO QUE OPERA COMO CABECERA DISTRITAL
24L9467	2 JUEZ	NÁHUATL	XILITLA	15	LOC:XILITLA	POR QUE ESTA MAS CERCA DE NUESTRA COMUNIDAD Y NUESTRA GENTE PARA QUE NO GASTEN PASAJES	NO ATENDIDA PORQUE EXISTE OTRA LOCALIDAD DEL DISTRITO QUE OPERA COMO CABECERA DISTRITAL
24L9468	COMISARIADO	NÁHUATL	XILITLA	15	LOC:XILITLA	NOS HACE MAS CERCA	NO ATENDIDA PORQUE EXISTE OTRA LOCALIDAD DEL DISTRITO QUE OPERA COMO CABECERA DISTRITAL
24L9469	2 SUPLENTE DE JUEZ	NÁHUATL	XILITLA	15	LOC:XILITLA	POR QUE MAS CERCAÑO DE NUESTRA COMUNIDAD	NO ATENDIDA PORQUE EXISTE OTRA LOCALIDAD DEL DISTRITO QUE OPERA COMO CABECERA DISTRITAL

Folio	Cargo	Lengua	Municipio de ubicación de pueblo o comunidad	Distrito de ubicación municipio Tercer Escenario	Propuesta de cabecera	Explicación propuesta cabecera	Justificación de la atención o no por el INE
24L9470	JUEZ AUXILIAR	NÁHUATL	XILITLA	15	LOC:XILITLA	POR QUE ESTA MAS CERCA Y HAY MAS FACILIDAD ECONÓMICA	NO ATENDIDA PORQUE EXISTE OTRA LOCALIDAD DEL DISTRITO QUE OPERA COMO CABECERA DISTRITAL
24L9471	COMISARIADO	NÁHUATL	XILITLA	15	LOC:XILITLA	POR QUE ESTAMOS MAS CERCA	NO ATENDIDA PORQUE EXISTE OTRA LOCALIDAD DEL DISTRITO QUE OPERA COMO CABECERA DISTRITAL
24L9472	JUEZ 1° SUPLENTE	NÁHUATL	XILITLA	15	LOC:XILITLA	POR QUE ESTA MAS CERCA Y ES MENOS PASAJE	NO ATENDIDA PORQUE EXISTE OTRA LOCALIDAD DEL DISTRITO QUE OPERA COMO CABECERA DISTRITAL
24L9474	JUEZ PROPIETARIO	NÁHUATL	XILITLA	15	LOC:MATLAPA	POR QUE ES UN PUNTO INTERMEDIO	NO ATENDIDA PORQUE EXISTE OTRA LOCALIDAD DEL DISTRITO QUE OPERA COMO CABECERA DISTRITAL
24L9477	COMISARIADO	NÁHUATL	XILITLA	15	LOC:XILITLA	PARA PODER REABRIR ATENCIÓN Y SERVICIO Y PARA SER ROTATIVO LAS ATENCIONES	NO ATENDIDA PORQUE EXISTE OTRA LOCALIDAD DEL DISTRITO QUE OPERA COMO CABECERA DISTRITAL
24L9479	JUEZ PROPIETARIO	NÁHUATL	XILITLA	15	LOC:XILITLA	POR ESTAR MAS CERCA	NO ATENDIDA PORQUE EXISTE OTRA LOCALIDAD DEL DISTRITO QUE OPERA COMO CABECERA DISTRITAL
24L9481	NINGUNO	NÁHUATL	XILITLA	15	LOC:MATLAPA	POR QUE ES UN LUGAR CÉNTRICO	NO ATENDIDA PORQUE EXISTE OTRA LOCALIDAD DEL DISTRITO QUE OPERA COMO CABECERA DISTRITAL
24L9482	JUEZ AUXILIAR	NÁHUATL	XILITLA	15	LOC:XILITLA	POR QUE ME QUEDA MAS CERCA	NO ATENDIDA PORQUE EXISTE OTRA LOCALIDAD DEL DISTRITO QUE OPERA COMO CABECERA DISTRITAL
24L9490	JUEZ AUXILIAR	NÁHUATL	XILITLA	15	LOC:XILITLA	SIN DATO	NO ATENDIDA PORQUE EXISTE OTRA LOCALIDAD DEL DISTRITO QUE OPERA COMO CABECERA DISTRITAL
24L9492	JUEZ AUXILIAR	NÁHUATL	XILITLA	15	LOC:XILITLA	POR QUE SOY DE XILITLA POR LO TANTO ME QUEDARÍA MAS CERCA	NO ATENDIDA PORQUE EXISTE OTRA LOCALIDAD DEL DISTRITO QUE OPERA COMO CABECERA DISTRITAL
24L9495	TESORERO BIENES COMUNALES	NÁHUATL	XILITLA	15	LOC:XILITLA	PORQUE ES MAS CERCA DE LOS DEMAS MUNICIPIO	NO ATENDIDA PORQUE EXISTE OTRA LOCALIDAD DEL DISTRITO QUE OPERA COMO CABECERA DISTRITAL
24L9497	JUEZ AUXILIAR	NÁHUATL	XILITLA	15	LOC:XILITLA	PORQUE ES UN LUGAR CERCANO	NO ATENDIDA PORQUE EXISTE OTRA LOCALIDAD DEL DISTRITO QUE OPERA COMO CABECERA DISTRITAL

Folio	Cargo	Lengua	Municipio de ubicación de pueblo o comunidad	Distrito de ubicación municipio Tercer Escenario	Propuesta de cabecera	Explicación propuesta cabecera	Justificación de la atención o no por el INE
24L9498	JUEZ AUXILIAR 2DO SUPLENTE	NÁHUATL	XILITLA	15	LOC:XILITLA	POR ESTAR MAS CERCA	NO ATENDIDA PORQUE EXISTE OTRA LOCALIDAD DEL DISTRITO QUE OPERA COMO CABECERA DISTRITAL
24L9499	JUEZ PROPIETARIO	NÁHUATL	XILITLA	15	LOC:XILITLA	PORQUE ES UN PUEBLO CON MUCHAS COMUNIDADES	NO ATENDIDA PORQUE EXISTE OTRA LOCALIDAD DEL DISTRITO QUE OPERA COMO CABECERA DISTRITAL
24L9500	JUEZ PROPIETARIO	NÁHUATL	XILITLA	15	LOC:MATLAPA	POR LO MISMO QUE ESTARÁ MAS CÉNTRICO	NO ATENDIDA PORQUE EXISTE OTRA LOCALIDAD DEL DISTRITO QUE OPERA COMO CABECERA DISTRITAL
24L9501	CONSEJO DE VIGILANCIA	NÁHUATL	XILITLA	15	LOC:XILITLA	PORQUE ME QUEDA MAS CERCA	NO ATENDIDA PORQUE EXISTE OTRA LOCALIDAD DEL DISTRITO QUE OPERA COMO CABECERA DISTRITAL
24L9502	JUEZ 2DO SUPLENTE	SIN DATO	XILITLA	15	LOC:MATLAPA	SIN DATO	NO ATENDIDA PORQUE EXISTE OTRA LOCALIDAD DEL DISTRITO QUE OPERA COMO CABECERA DISTRITAL
24L9504	COMISARIADO EJIDAL	NÁHUATL	XILITLA	15	LOC:MATLAPA	POR QUE SERIA EL PUNTO INTERMEDIO ENTRE XILITLA Y TAMAZUNCHALE	NO ATENDIDA PORQUE EXISTE OTRA LOCALIDAD DEL DISTRITO QUE OPERA COMO CABECERA DISTRITAL
24L9505	JUEZ AUXILIAR PROPIETARIO	NÁHUATL	XILITLA	15	LOC:XILITLA	POR LA CERCANÍA A MI LOCALIDAD Y EN TRANSPORTE DE FÁCIL ACCESO	NO ATENDIDA PORQUE EXISTE OTRA LOCALIDAD DEL DISTRITO QUE OPERA COMO CABECERA DISTRITAL
24L9507	CONSEJO DE VIGILANCIA	NÁHUATL	XILITLA	15	LOC:XILITLA	PORQUE ESTA MAS CERCA	NO ATENDIDA PORQUE EXISTE OTRA LOCALIDAD DEL DISTRITO QUE OPERA COMO CABECERA DISTRITAL
24L9510	JUEZ PRIMER SUPLENTE	NÁHUATL	XILITLA	15	LOC:XILITLA	POR LA CERCANÍA Y NOS EVITAMOS GASTOS MAYORES Y PODER TRABAJAR EN CONJUNTO	NO ATENDIDA PORQUE EXISTE OTRA LOCALIDAD DEL DISTRITO QUE OPERA COMO CABECERA DISTRITAL
24L9511	JUEZ PROPIETARIO	NÁHUATL	XILITLA	15	LOC:XILITLA	PORQUE QUEDA MAS CERCA A LAS DEMAS COMUNIDADES DE LOS QUE TIENE ESTE MUNICIPIO DE XILITLA	NO ATENDIDA PORQUE EXISTE OTRA LOCALIDAD DEL DISTRITO QUE OPERA COMO CABECERA DISTRITAL
24L9513	REPRESENTANTE DE BIENES COMUNALES	NÁHUATL	XILITLA	15	LOC:XILITLA	POR CERCANÍA	NO ATENDIDA PORQUE EXISTE OTRA LOCALIDAD DEL DISTRITO QUE OPERA COMO CABECERA DISTRITAL
24L9515	COMISARIADO	NÁHUATL	XILITLA	15	LOC:XILITLA	PARA NO VIAJAR Y HACER GASTO	NO ATENDIDA PORQUE EXISTE OTRA LOCALIDAD DEL DISTRITO QUE OPERA COMO CABECERA DISTRITAL

Folio	Cargo	Lengua	Municipio de ubicación de pueblo o comunidad	Distrito de ubicación municipio Tercer Escenario	Propuesta de cabecera	Explicación propuesta cabecera	Justificación de la atención o no por el INE
24L9516	JUEZ AUXILIAR	NÁHUATL	XILITLA	15	LOC:XILITLA	POR LA DISTANCIA	NO ATENDIDA PORQUE EXISTE OTRA LOCALIDAD DEL DISTRITO QUE OPERA COMO CABECERA DISTRITAL
24L9518	JUEZ AUXILIAR 2DO SUPLENTE	NÁHUATL	XILITLA	15	LOC:MATLAPA	DE MANERA PERSONAL ESTARÍA BIEN UBICAR LA CABECERA DISTRITAL, EN EL MUNICIPIO DE MATLAPA QUE SERÍA UN MUNICIPIO QUE ESTA ENTRE XILITLA Y TAMAZUNCHALE	NO ATENDIDA PORQUE EXISTE OTRA LOCALIDAD DEL DISTRITO QUE OPERA COMO CABECERA DISTRITAL
24L9520	1ER SUPLENTE DEL JUEZ	NÁHUATL	XILITLA	15	LOC:MATLAPA	PORQUE SE ENCUENTRA EN MEDIO DE LAS LOCALIDADES XILITLA Y TAMAZUNCHALE Y PARA NOSOTROS NOS QUEDA CERCA.	NO ATENDIDA PORQUE EXISTE OTRA LOCALIDAD DEL DISTRITO QUE OPERA COMO CABECERA DISTRITAL
24L9533	JUEZ PROPIETARIO	NÁHUATL	XILITLA	15	LOC:MATLAPA	PORQUE ES CÉNTRICO ADEMÁS ES UN POCO MÁS CERCA Y ECONÓMICO	NO ATENDIDA PORQUE EXISTE OTRA LOCALIDAD DEL DISTRITO QUE OPERA COMO CABECERA DISTRITAL
24L9537	JUEZ PROPIETARIO	NÁHUATL	XILITLA	15	LOC:XILITLA	POR QUE ESTAMOS MAS CERCA Y POR QUE SOMOS MAS GRANDES DE COMUNIDADES	NO ATENDIDA PORQUE EXISTE OTRA LOCALIDAD DEL DISTRITO QUE OPERA COMO CABECERA DISTRITAL
24L9539	CONSEJO DE VIGILANCIA	NÁHUATL	XILITLA	15	LOC:XILITLA	-POR ESCASEZ DE RECURSOS ECONÓMICOS -EL PORCENTAJE DE COMUNIDADES INDÍGENAS	NO ATENDIDA PORQUE EXISTE OTRA LOCALIDAD DEL DISTRITO QUE OPERA COMO CABECERA DISTRITAL
24L9542	JUEZ PROPIETARIO	NÁHUATL	XILITLA	15	LOC:XILITLA	POR QUE DISTANCIA CORTA	NO ATENDIDA PORQUE EXISTE OTRA LOCALIDAD DEL DISTRITO QUE OPERA COMO CABECERA DISTRITAL
24L9543	JUEZ	SI	XILITLA	15	LOC:XILITLA	SIN DATO	NO ATENDIDA PORQUE EXISTE OTRA LOCALIDAD DEL DISTRITO QUE OPERA COMO CABECERA DISTRITAL
24L9544	COMISARIADO EJIDAL	NÁHUATL	XILITLA	15	LOC:XILITLA	POR LA CERCANÍA	NO ATENDIDA PORQUE EXISTE OTRA LOCALIDAD DEL DISTRITO QUE OPERA COMO CABECERA DISTRITAL
24L9547	JUEZ AUXILIAR EN FUNCIONES	SIN DATO	XILITLA	15	LOC:XILITLA	SIN DATO	NO ATENDIDA PORQUE EXISTE OTRA LOCALIDAD DEL DISTRITO QUE OPERA COMO CABECERA DISTRITAL
24L9549	CONSEJERA	NÁHUATL	XILITLA	15	LOC:XILITLA	PARA QUE SEA UN LUGAR MAS CERCANO	NO ATENDIDA PORQUE EXISTE OTRA LOCALIDAD DEL DISTRITO QUE OPERA COMO CABECERA DISTRITAL

Folio	Cargo	Lengua	Municipio de ubicación de pueblo o comunidad	Distrito de ubicación municipio Tercer Escenario	Propuesta de cabecera	Explicación propuesta cabecera	Justificación de la atención o no por el INE
24L9557	JUEZ PROPIETARIO	NÁHUATL	XILITLA	15	LOC:ZAPUYO	LA COMUNIDAD ESTA GRANDE MUCHO HABITANTE	NO ATENDIDA PORQUE EXISTE OTRA LOCALIDAD DEL DISTRITO QUE OPERA COMO CABECERA DISTRITAL



#### IV. Integración de las opiniones y propuestas de la Consulta a Pueblos y Comunidades Indígenas y Afromexicanas en la Distritación Electoral

##### A. Valoración de las opiniones vertidas por los pueblos y comunidades indígenas y afromexicanos por parte del Comité Técnico para el Seguimiento y Evaluación de los Trabajos de Distritación Nacional

Como parte de las tareas de distritación, la Consulta indígena y Afromexicana ha tenido como propósito recabar la opinión de diversos representantes de pueblos y comunidades indígenas en cada entidad federativa, con respecto de la delimitación de los distritos electorales locales, sobre la forma como podrían quedar agrupados los municipios en donde se ubican sus localidades, así como sobre la propuesta de la ubicación de la cabecera distrital.

Los siguientes cuadros e imágenes dan a conocer los resultados de su aplicación en la entidad federativa de San Luis Potosí:

Entidad	Número de autoridades y representantes que respondieron a los cuestionarios de la consulta*	Número de representantes que manifestaron su acuerdo sobre la ubicación de su comunidad en la integración distrital del Primer Escenario	Número de representantes que manifestaron su desacuerdo con la ubicación de su comunidad en la integración distrital del Primer Escenario
San Luis Potosí	380	255	117

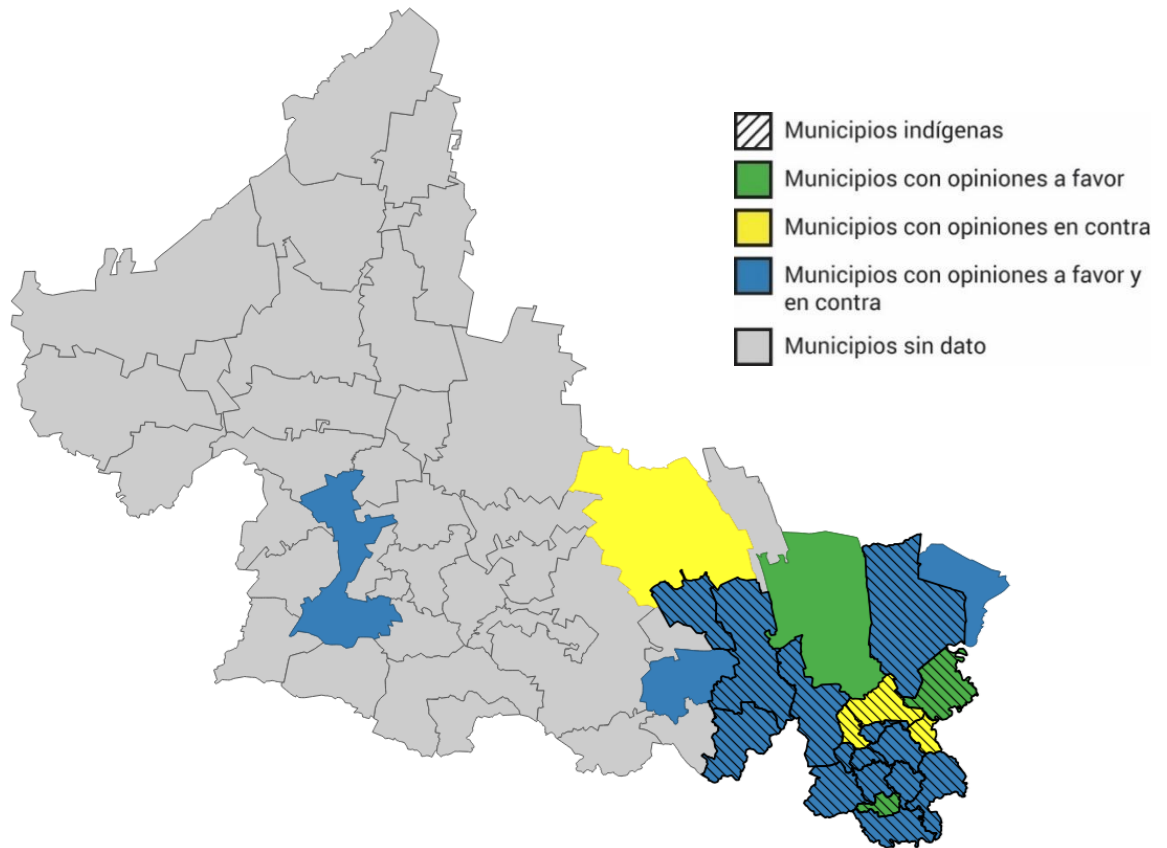
\*8 cuestionarios no contenían información

A nivel distrital y municipal se consignó lo siguiente:

Número de distrito en el Primer Escenario	Municipio	Número de representantes que manifestaron estar de acuerdo en la ubicación resultante de su pueblo o comunidad en el Primer Escenario	Número de representantes que manifestaron estar en desacuerdo por la ubicación resultante de su pueblo o comunidad en el Primer Escenario
1	RAYÓN	18	4
1	CIUDAD DEL MAÍZ	0	1
5	COXCATLÁN	9	1
5	ALAQUINES	11	1
5	AXTLA DE TERRAZAS	2	0
5	AQUISMÓN	5	1

<i>Número de distrito en el Primer Escenario</i>	<i>Municipio</i>	<i>Número de representantes que manifestaron estar de acuerdo en la ubicación resultante de su pueblo o comunidad en el Primer Escenario</i>	<i>Número de representantes que manifestaron estar en desacuerdo por la ubicación resultante de su pueblo o comunidad en el Primer Escenario</i>
5	HUEHUETLÁN	17	45
5	TAMASOPO	2	15
5	SANTA CATARINA	13	7
5	TANCANHUITZ	0	2
6	TAMPACÁN	10	1
6	SAN MARTÍN CHALCHICUAUTLA	4	2
6	SAN ANTONIO	3	3
6	TAMPAMOLÓN CORONA	5	2
6	SAN VICENTE TANCUAYALAB	3	0
6	TANQUIÁN DE ESCOBEDO	0	6
6	ÉBANO	24	9
6	TAMUÍN	21	4
6	TANLAJÁS	0	2
7	TAMAZUNCHALE	15	2
7	MATLAPA	2	0
7	XILITLA	79	7
9	SAN LUIS POTOSÍ	1	0
10	SAN LUIS POTOSÍ	6	2
15	CIUDAD VALLES	3	0
0	SIN DATO	2	0
<b>Total</b>		<b>255</b>	<b>117</b>

En el siguiente gráfico se presenta la distribución geográfica de las opiniones sobre la ubicación de su municipio en un determinado distrito electoral en la entidad.



380 opiniones recibidas

8 cuestionarios sin datos

255 opiniones de acuerdo

117 opiniones en desacuerdo

61 opiniones en  
desacuerdo NO generan  
mapa

56 opiniones en  
desacuerdo generan  
mapa

Aplicables: 2  
No aplicables: 54

- Las 61 opiniones en desacuerdo con la ubicación de su municipio en un determinado distrito del Primer Escenario que no aportaron información suficiente para dimensionar un cambio cartográfico se categorizaron tomando en cuenta la temática que argumentan y se consignan los resultados en la siguiente tabla:

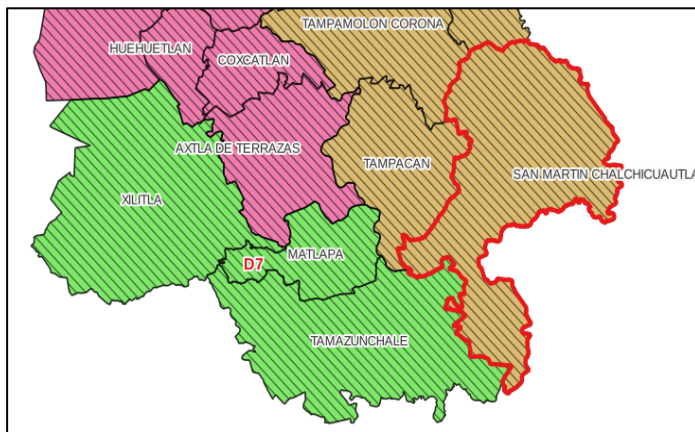
Tipo de opinión	Nº de opiniones
No están bien agrupados como pueblo indígena o afromexicano/ no hay identidad cultural o pérdida de la misma/lograr un distrito indígena	10
Está muy lejos/será caro el traslado	30
Porque quieren que se conserve su actual distrito	14
Otros	4
Sin dato	3
<b>Total</b>	<b>61</b>

- A continuación, se plantea un resumen de las dos opiniones que están en desacuerdo con la ubicación de su municipio en un determinado distrito electoral local, que sí aportaron información suficiente para para generar un cambio cartográfico y que a su vez resultaron técnicamente procedentes al aplicarlas al Primer Escenario.

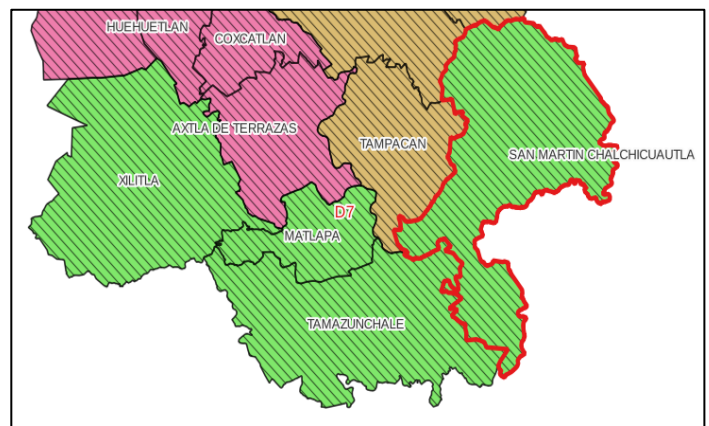
**Un cuestionario indígena sí aplicable al primer escenario: [24L8117](#)**

Solicita que el municipio de San Martín Chalchicuautla se integre en el distrito 7, para quedar como está el distrito vigente.

**1er Escenario**



**1er Escenario con folio aplicado**



Criterios	1er Escenario	1er Escenario con folio aplicado
Distritos fuera de rango	0	0
Distritos indígenas	3	3
Compartidos	0	0

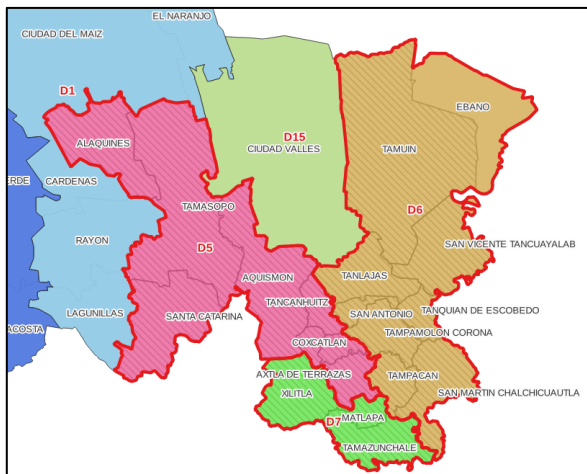
Componentes	1er Escenario	1er Escenario con folio aplicado
Población	5.399912	5.988749
Compacidad	6.553892	6.607526
Tiempos Traslado	1.241039	1.238384
Función de Costo	13.194844	13.834659

El cuestionario 24L8117 cumple con el porcentaje de poblacional permitido.  
El total de distritos indígenas permanece igual al Primer Escenario (3 distritos).  
El número de municipios compartidos permanece igual al Primer Escenario (0 distritos).

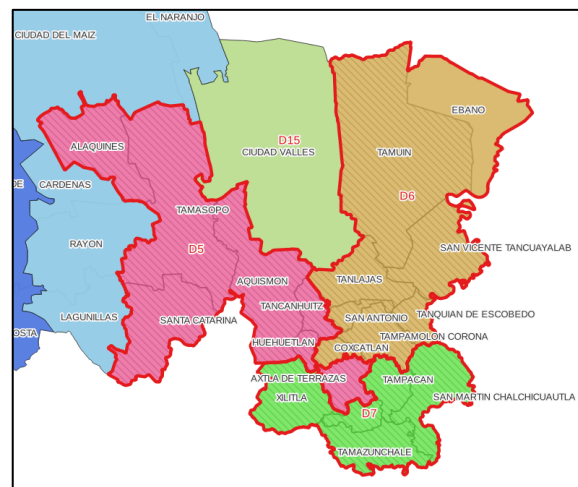
Un cuestionario indígena **SÍ aplicable al primer escenario: [24L10198](#)**

La opinión del municipio de San Antonio, ubicado en el distrito local 6, solicita quedar en el mismo distrito local vigente

**1er Escenario**



**1er Escenario con folio aplicado**



Criterios	1er Escenario	1er Escenario con folio aplicado
<b>Distritos fuera de rango</b>	0	0
<b>Distritos indígenas</b>	3	3
<b>Compartidos</b>	0	0

Componentes	1er Escenario	1er Escenario con folio aplicado
<b>Población</b>	5.399912	6.872974
<b>Compacidad</b>	6.553892	6.598785
<b>Tiempos Traslado</b>	1.241039	1.233467
<b>Función de Costo</b>	13.194844	14.705227

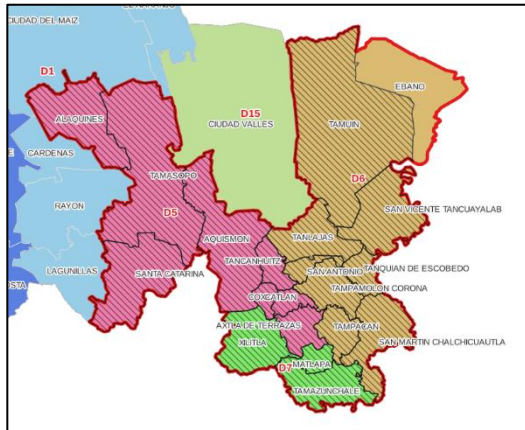
El cuestionario 24L10198 cumple con el con el porcentaje de poblacional permitido. El total de distritos indígenas permanece igual al Primer Escenario (3 distritos). El número de municipios compartidos permanece igual al Primer Escenario (0 distritos).

3. Por último, se presentan las 54 opiniones en desacuerdo con la ubicación de su municipio en un determinado distrito electoral local las cuales que sí aportaron información suficiente para generar un cambio cartográfico y fueron analizadas en pero que a su vez resultaron técnicamente no procedentes al aplicarlas al Primer Escenario. Los cuestionarios fueron categorizados en diez grupos (i-x) para su análisis, cuyas conclusiones se muestran a continuación

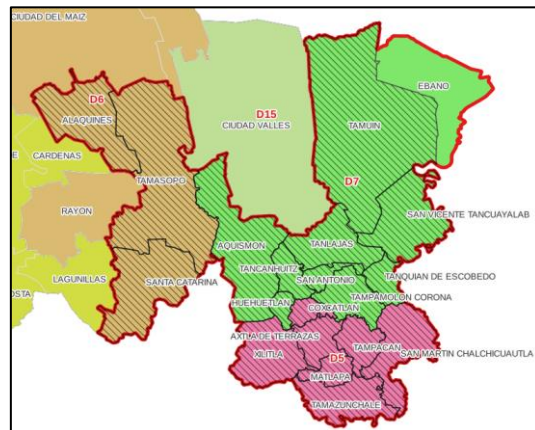
- i. **20 cuestionarios indígenas NO aplicables al primer escenario:** [24L10304](#), [24L10326](#), [24L10347](#), [24L10368](#), [24L10472](#), [24L10474](#), [24L10516](#), [24L10520](#), [24L10524](#), [24L10577](#), [24L10581](#), [24L10592](#), [24L10598](#), [24L10606](#), [24L10647](#), [24L10727](#), [24L10729](#), [24L10749](#), [24L10825](#), [24L11569](#)

Las opiniones solicitan que todos los pueblos indígenas Tének conformen un solo distrito y la cabecera distrital sea en el municipio de Tampamolón.

### 1er Escenario



### 1er Escenario con folios



Criterios	1er Escenario	1er Escenario con folios aplicados
Distritos fuera de rango	0	5
Distritos indígenas	3	2
Compartidos	0	0

Componentes	1er Escenario	1er Escenario con folios aplicados
Población	5.399912	25.87237
Compacidad	6.553892	6.180394
Tiempos Traslado	1.241039	1.122849
Función de Costo	13.194844	33.175612

Los 20 cuestionarios no cumplen con el %D poblacional, 5 de los 15 distritos están fuera de rango de población (distritos 2, 4, 5, 6 y 7).

Distrito	% desviación poblacional
2	-33.62
4	26.84
5	35.3
6	-38.54
7	22.93



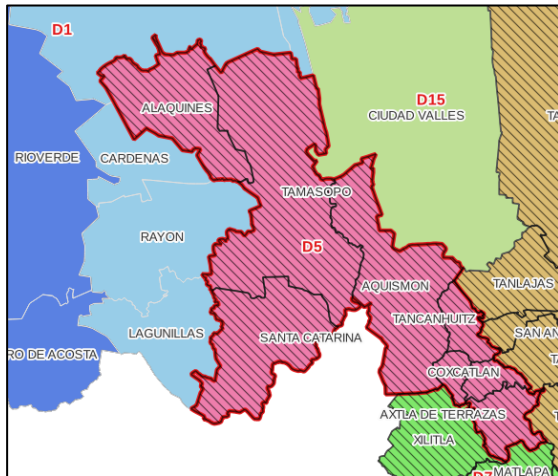
**El total de distritos indígenas disminuye respecto al Primer Escenario (pasa de 3 a 2 distritos)**

El número de municipios compartidos aumenta respecto del 1er escenario (pasa de 0 a 3 distritos).

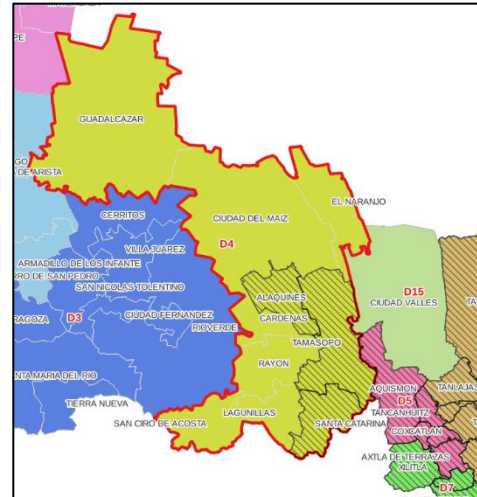
- ii. **5 cuestionarios indígenas NO aplicables al 1er escenario:** [24L10383](#), [24L10761](#), [24L10804](#), [24L10839](#), [24L10980](#)

Las opiniones indican que no les conviene la propuesta del Primer Escenario y solicitan que el municipio de Tamasopo se integre con Cárdenas, para que sea considerado un municipio Indígena, así como se encuentra actualmente.

**1er Escenario**



**1er. Esc. con folios**



Criterios	1er Escenario	1er Escenario con folios aplicados
<b>Distritos fuera de rango</b>	0	2
<b>Distritos indígenas</b>	3	3
<b>Compartidos</b>	0	0

Componentes	1er Escenario	1er Escenario con folios aplicados
<b>Población</b>	5.399912	31.795575
<b>Compacidad</b>	6.553892	5.65325
<b>Tiempos Traslado</b>	1.241039	1.001723
<b>Función de Costo</b>	13.194844	38.450549



Los 6 cuestionario no cumplen con el %D poblacional, 2 de los 15 distritos están fuera de rango de población (distritos 3 y 5).

Distrito	% desviación poblacional
3	75.1
5	-29.57

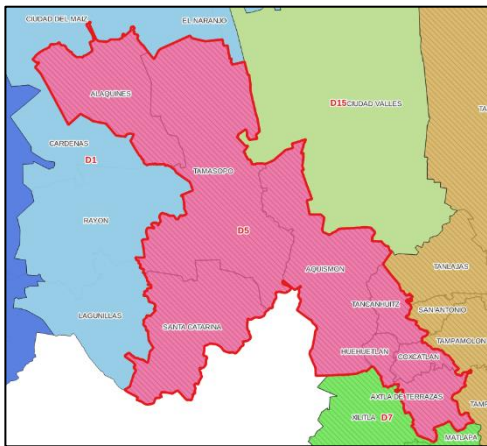
El total de distritos indígenas permanece igual al Primer Escenario (3 distritos)

El número de municipios compartidos permanece igual al Primer Escenario (0 distritos).

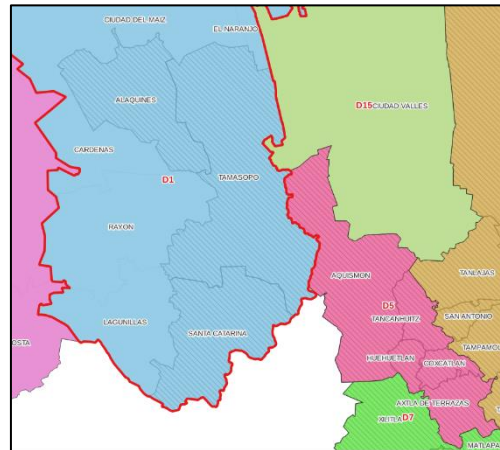
iii. 11 cuestionarios indígenas NO aplicables al 1er escenario: [24L10373](#), [24L10408](#), [24L10475](#), [24L10522](#), [24L10710](#), [24L10754](#), [24L10793](#), [24L10818](#), [24L10830](#), [24L11039](#), [24L11070](#)

En los cuestionarios indican que no están de acuerdo con la propuesta del INE, porque están dividiendo la etnia Xi'úi, dejando solo 3 municipios y se sabe que son 5 municipios.

### 1er Escenario



### 1er Escenario con folios



Criterios	1er Escenario	1er Escenario con folios aplicados
Distritos fuera de rango	0	2
Distritos indígenas	3	3
Compartidos	0	0

Componentes	1er Escenario	1er Escenario con folios aplicados
Población	5.399912	15.592703

<b>Compacidad</b>	6.553892	6.049644
<b>Tiempos Traslado</b>	1.241039	1.120174
<b>Función de Costo</b>	<b>13.194844</b>	<b>22.762521</b>

Los 11 cuestionarios no cumplen con el %D poblacional, 2 de los 15 distritos están fuera de rango de población (distritos 1 y 5).

Distrito	% desviación poblacional
1	40.51
5	-29.57

El total de distritos indígenas permanece igual al Primer Escenario (3 distritos).

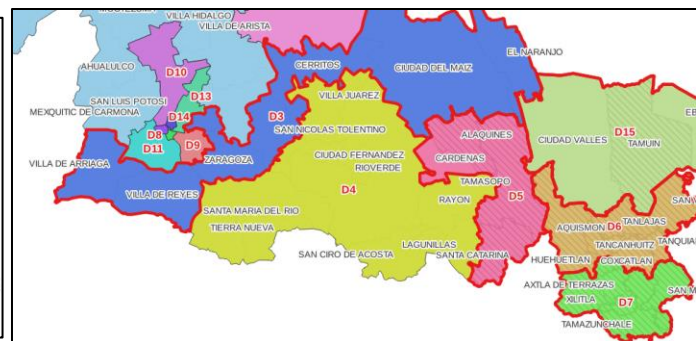
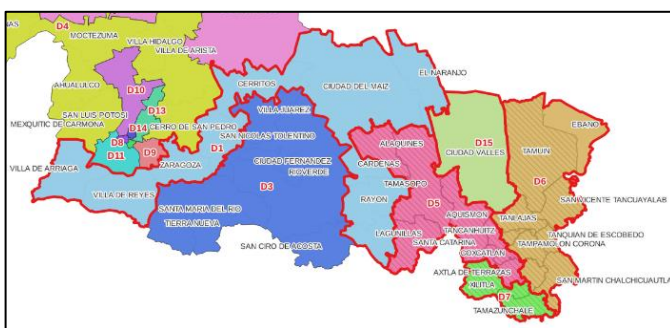
El número de municipios compartidos permanece igual al Primer Escenario (0 distritos).

iv. 6 cuestionarios indígenas NO aplicables al 1er escenario: [24L10395](#), [24L10397](#), [24L10400](#), [24L10403](#), [24L10406](#), [24L10407](#)

Las opiniones solicitan que se formen tres distritos por lengua: 1 distrito Náhuatl: Xilitla, Coxcatlán, Axtla de terrazas, Tampacán, Matlapa, Tamazunchale; 1 distrito Tének: Aquismón, Tancanhuitz, Huehuetla, Tanlajás, San Antonio, Tampamolón Corona, Tanquián de Escobedo y San Vicente Tancuayalab y 1 distrito Xi'úi: Alaquines, Tamasopo, Santa Catarina y Cárdenas.

**1er Escenario**

**1er Escenario con folios aplicados**



**Criterios**

**1er Escenario**

**1er Escenario con folios aplicados**

<b>Distritos fuera de rango</b>	0	5
<b>Distritos indígenas</b>	3	2

<b>Compartidos</b>	0	0
--------------------	---	---

<b>Componentes</b>	<b>1er Escenario</b>	<b>1er Escenario con folios aplicados</b>
<b>Población</b>	5.399912	37.095988
<b>Compacidad</b>	6.553892	6.266433
<b>Tiempos Traslado</b>	1.241039	1.198059
<b>Función de Costo</b>	13.194844	44.560479

**Los 6 cuestionarios no cumplen con el %D poblacional, 5 de los 15 distritos están fuera de rango de población (distritos 4, 5, 6, 7 y 15).**

<b>Distrito</b>	<b>% desviación poblacional</b>
4	25.28
5	-64.24
6	-18.42
7	35.3
15	36.88

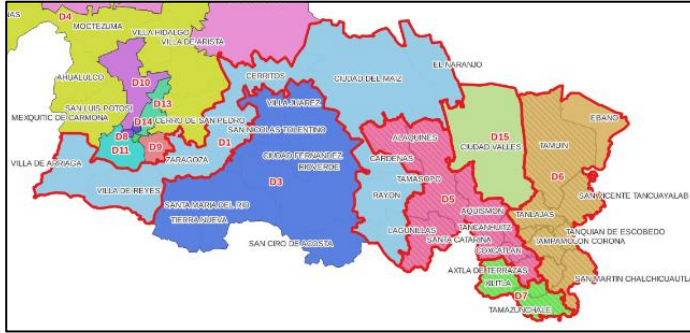
El total de distritos indígenas disminuye respecto al 1er escenario (pasa de 3 a 2 distritos).

El número de municipios compartidos permanece igual al Primer Escenario (0 distritos).

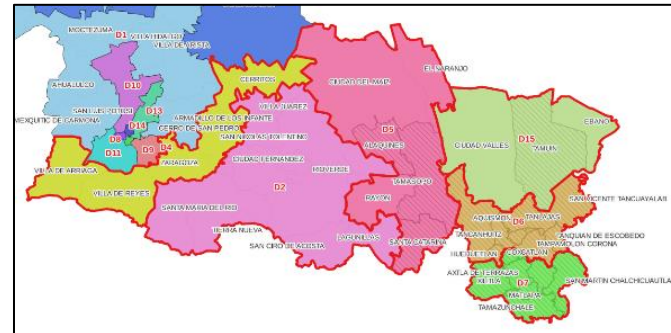
**v. 4 cuestionarios indígenas NO aplicables al 1er escenario: [24L10469](#), [24L11543](#), [24L11546](#), [24L11549](#)**

Indican no estar de acuerdo con la propuesta del INE, porque mezclaron 3 culturas en dos distritos, totalmente erróneo, ya que cada cultura tiene sus propios usos y costumbres, autonomía y libre determinación. Se solicita 1 distrito indígena local cultura Tének con los municipios de Aquismón, Tancanhuitz, Huehuetlán, Tanlajás, San Antonio, Tampamolón Corona, Tanquián de Escobedo, San Vicente Tancuayalab.

**1er Escenario**



**1er. Esc con folios**



Criterios	1er Escenario	1er Escenario con folios aplicados
Distritos fuera de rango	0	6
Distritos indígenas	3	2
Compartidos	0	0

Componentes	1er Escenario	1er Escenario con folios aplicados
Población	5.399912	31.002107
Compacidad	6.553892	6.251243
Tiempos Traslado	1.241039	1.163503
Función de Costo	13.194844	38.416853

Los 4 cuestionarios no cumplen con el %D poblacional, 6 de los 15 distritos están fuera de rango de población (distritos 2, 4, 5, 6, 7 y 15).

Distrito	% desviación poblacional
2	26.84
4	-33.62
5	-38.54
6	-18.42
7	35.3
15	36.88

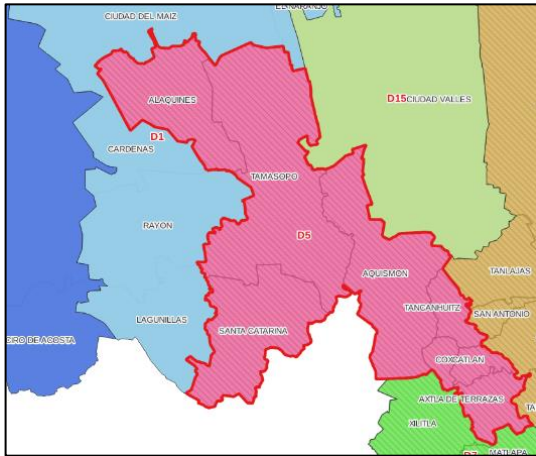
El total de distritos indígenas disminuye respecto al Primer Escenario (pasa de 3 a 2 distritos)

El número de municipios compartidos permanece igual al Primer Escenario (0 distritos).

vi. **3 cuestionarios indígenas NO aplicables al 1er escenario:** [24L10837](#), [24L10988](#), [24L11033](#)

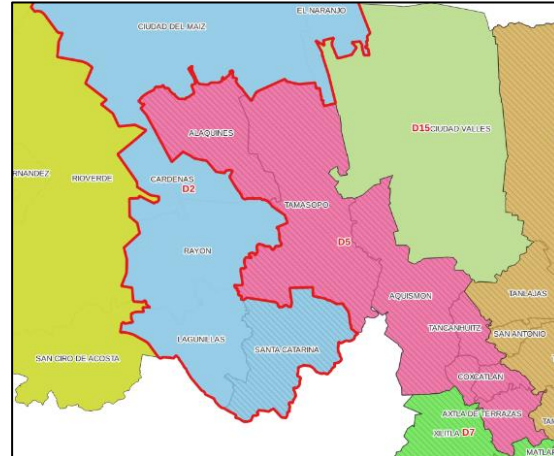
Las opiniones solicitan que el municipio de Santa Catarina, ubicado en el distrito 5, se integre al distrito 2 donde se ubica Cárdenas.

### 1er Escenario



Criterios

### 1er. Esc. con folios



1er Escenario

1er Escenario con folios aplicados

<b>Distritos fuera de rango</b>	0	1
<b>Distritos indígenas</b>	3	3
<b>Compartidos</b>	0	0

Componentes	1er Escenario	1er Escenario con folios aplicados
<b>Población</b>	5.399912	6.806996
<b>Compacidad</b>	6.553892	6.535536
<b>Tiempos Traslado</b>	1.241039	1.224051
<b>Función de Costo</b>	13.194844	14.566583

**Los 3 cuestionarios no cumplen con el %D poblacional, 1 de los 15 distritos están fuera de rango de población (distrito 2).**

Distrito	% desviación poblacional
2	20.94

El total de distritos indígenas permanece igual al Primer Escenario (3 distritos).

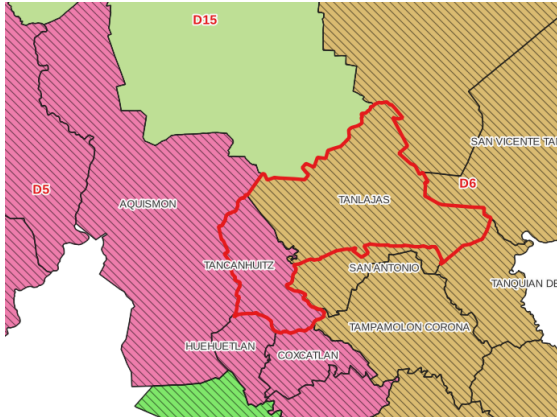


El número de municipios compartidos permanece igual al Primer Escenario (0 distritos).

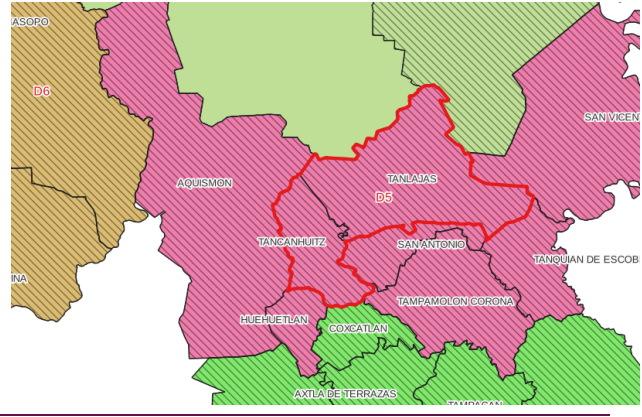
**vii. 2 cuestionarios indígenas NO aplicables al 1er escenario: [24L11616](#), [24L11619](#)**

Las opiniones solicitan que el municipio de Tanlaajás y Tancanhuitz se integre al distrito 6

**1er Escenario**



**1er. Esc con folios**



**Criterios**

**1er Escenario**

**1er Escenario con folios aplicados**

<b>Distritos fuera de rango</b>	0	5
<b>Distritos indígenas</b>	3	2
<b>Compartidos</b>	0	0

<b>Componentes</b>	<b>1er Escenario</b>	<b>1er Escenario con folios aplicados</b>
<b>Población</b>	5.399912	36.252995
<b>Compacidad</b>	6.553892	6.02918
<b>Tiempos Traslado</b>	1.241039	1.210526
<b>Función de Costo</b>	13.194844	43.492701

**Los 2 cuestionarios no cumplen con el %D poblacional, 5 de los 15 distritos están fuera de rango de población (distritos 1,5,6,7 y 15).**

<b>Distrito</b>	<b>% desviación poblacional</b>
1	19.76
5	-18.42

6	-64.24
7	35.3
15	36.88

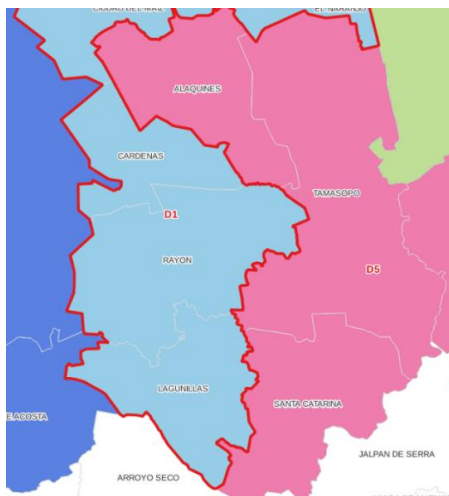
El total de distritos indígenas disminuye respecto al Primer Escenario (pasa de 3 a 2 distritos)

El número de municipios compartidos permanece igual al Primer Escenario (0 distritos).

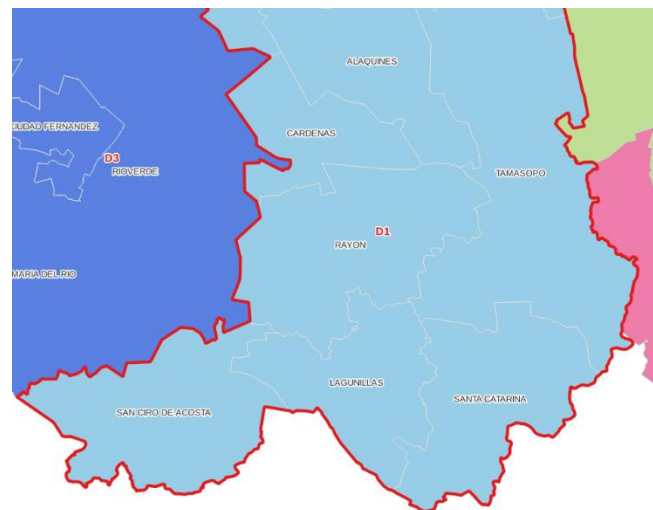
**viii. 1 cuestionario indígena NO aplicable al 1er escenario: [24L9206](#)**

El cuestionario indica que nos les conviene la propuesta que realice el INE, solicitan que el municipio Tamasopo se integre con Cárdenas y sea considerado como municipio indígena como está actualmente.

**1er Escenario**



**1er. Esc con folio**



Crterios	1er Escenario	1er Escenario con folios aplicados
<b>Distritos fuera de rango</b>	0	3
<b>Distritos indígenas</b>	3	3
<b>Compartidos</b>	0	0

Componentes	1er Escenario	1er Escenario con folios aplicados
<b>Población</b>	5.399912	33.218936
<b>Compacidad</b>	6.553892	5.544624
<b>Tiempos Traslado</b>	1.241039	0.989276
<b>Función de Costo</b>	13.194844	39.752837

**El cuestionario 24L9206 no cumple con el %D poblacional, 3 de los 15 distritos están fuera de rango de población (distritos 3, 4 y 5).**

Distrito	% desviación poblacional
3	75.1
4	22.12
5	-29.57

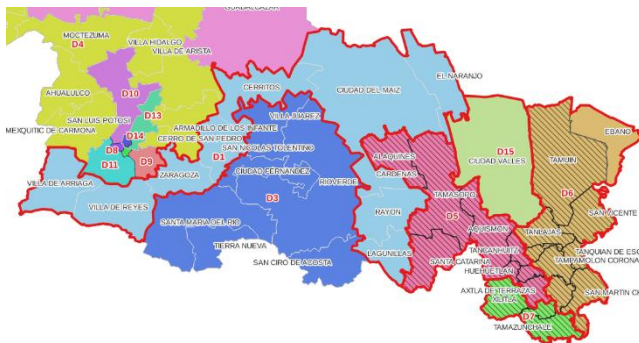
El total de distritos indígenas permanece igual al Primer Escenario (3 distritos)

El número de municipios compartidos permanece igual al Primer Escenario (0 distritos).

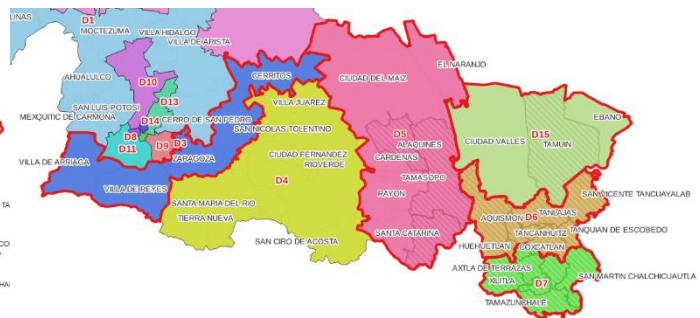
**ix. 1 cuestionario indígenas NO aplicable al 1er escenario: [24L11169](#)**

La opinión solicita un distrito local con los municipios Tanlajás, Aquismón, Tanchahuitz, Huehuetlán San Antonio, Tampamolón Corona, Tanquián de Escobedo y San Vicente Tancuayalab, otro distrito indígena Náhuatl con los municipios Xilitla, Coxcatlán, Axtla de Terrazas, TAMPACÁN, Matlapa y Tamazunchale, un distrito indígena con los municipios Xi'úi por derecho y no por número de votantes Alaquines, Tamasopo, Santa Catarina, Cárdenas, no queremos las tres culturas en un solo distrito ya que cada cultura tiene sus propios usos y costumbres, autonomía y libre determinación.

**1er Escenario**



**1er. Escenario con folio**



Componentes	1er Escenario	1er Escenario con folio aplicado
<b>Población</b>	5.399912	25.065376



<b>Compacidad</b>	6.553892	5.944016
<b>Tiempos Traslado</b>	1.241039	1.138805
<b>Función de Costo</b>	13.194844	32.148196

**El cuestionario no cumple con el %D poblacional, 5 de los 15 distritos están fuera de rango de población (distritos 3,5,6,7 y 15).**

<b>Distrito</b>	<b>% desviación poblacional</b>
3	-33.62
5	-25.87
6	-18.42
7	35.5
15	36.88

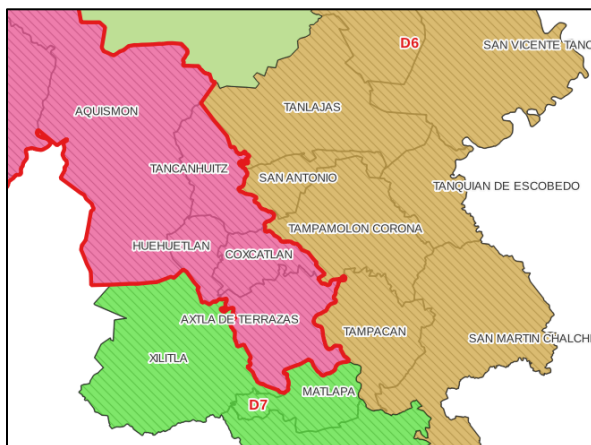
El total de distritos indígenas disminuye respecto al Primer Escenario (pasa de 3 a 2 distritos)

El número de municipios compartidos permanece igual al Primer Escenario (0 distritos).

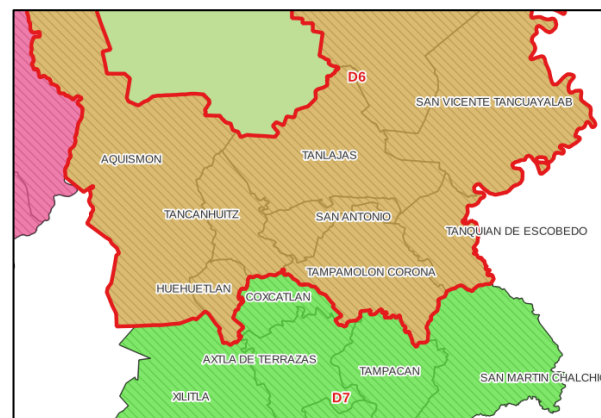
**x. 1 cuestionario indígenas NO aplicable al 1er escenario: [24L10371](#)**

La opinión solicita que el municipio Huehuetlán, ubicado en el distrito 5, se integre al distrito 6, para quedar en el grupo indígena Tének.

**1er Escenario**



**1er. Esc. con folio**



Criterios	1er Escenario	1er Escenario con folio aplicado
<b>Distritos fuera de rango</b>	0	3
<b>Distritos indígenas</b>	3	3
<b>Compartidos</b>	0	0

Componentes	1er Escenario	1er Escenario con folio aplicado
<b>Población</b>	5.399912	37.182774
<b>Compacidad</b>	6.553892	6.267598
<b>Tiempos Traslado</b>	1.241039	1.185257
<b>Función de Costo</b>	13.194844	44.635629

**El cuestionario 24L10371 no cumple con el %D poblacional, 3 de los 15 distritos están fuera de rango de población (distritos 5, 6 y 7).**

Distrito	% desviación poblacional
5	-73.96
6	22.93
7	35.3

El total de distritos indígenas permanece igual al Primer Escenario (3 distritos)

El número de municipios compartidos permanece igual al Primer Escenario

(0 distritos).

B. Ubicación de su municipio en un distrito de acuerdo con el tercer escenario de distritación

En San Luis Potosí se recibieron 380 opiniones relacionadas con la consulta indígena al primer escenario de Distritación Local, de las cuales 255 opiniones (67%) se manifestaron de acuerdo con la ubicación de su municipio en un determinado distrito, 117 opiniones (31%) indicaron estar en desacuerdo y 8 opiniones (2%) no emitieron una postura de acuerdo o en desacuerdo.

Las 255 opiniones identificadas como de acuerdo con la ubicación de su municipio en un distrito del primer escenario corresponden a autoridades y representantes indígenas de 20 municipios, localizados en 5 distritos electorales de dicho escenario.

Se identificaron 10 municipios con 163 opiniones de autoridades indígenas que se manifestaron de acuerdo con su ubicación en el primer escenario, los cuales quedaron localizados en distritos del tercer escenario cuya conformación sufrió cambios marginales con respecto al primer escenario. Dichas opiniones representan en 64 por ciento del total de opiniones de acuerdo.

**Tabla 1. Municipios con opiniones de acuerdo en distritos que tuvieron cambios marginales en su conformación en el primer y tercer escenarios**

Entidad	Clave Municipio	Municipio	Dto. primer escenario	Dto. tercer escenario	Opiniones de acuerdo
San Luis Potosí	0	Sin dato	0	0	1
San Luis Potosí	13	Ciudad Valles	15	13	3
San Luis Potosí	16	Ébano	6	14	24
San Luis Potosí	58	Matlapa	7	15	2
San Luis Potosí	26	San Antonio	6	14	3
San Luis Potosí	28	San Luis Potosí	10	10	7
San Luis Potosí	31	San Vicente Tancuayalab	6	14	3
San Luis Potosí	37	Tamazunchale	7	15	15
San Luis Potosí	39	Tampamolón Corona	6	14	5
San Luis Potosí	40	Tamuín	6	14	21
<b>Total de municipios</b>		<b>10</b>	<b>Total de opiniones</b>		<b>163</b>

Se registraron otros 10 municipios con 92 opiniones de acuerdo con su ubicación en el primer escenario y que se localizaron en distritos electorales cuyo trazo fue modificado en el tercer escenario. No obstante, los municipios mantuvieron su integridad toda vez que no fueron fraccionados en más distritos. Estas 92 opiniones representan el 36 por ciento del total de opiniones que estuvieron de acuerdo.

Estos municipios son Alaquines, Aquismón, Axtla de Terrazas, Coxcatlán, Huehuetlán, Rayón, San Martín Chalchicuautla, Santa Catarina, Tamasopo y Tampacán. Las cifras se muestran en la siguiente tabla.

**Tabla 2. Municipios con opiniones de acuerdo en distritos que modificaron su trazo entre el primer y tercer escenarios**

Entidad	Clave Municipio	Municipio	Dto. primer escenario	Dto. tercer escenario	Opiniones de acuerdo
San Luis Potosí	2	Alaquines	5	5	11
San Luis Potosí	3	Aquismón	5	5	5
San Luis Potosí	54	Axtla de Terrazas	5	14	2
San Luis Potosí	14	Coxcatlán	5	14	9
San Luis Potosí	18	Huehuetlán	5	5	18
San Luis Potosí	23	Rayón	1	5	18
San Luis Potosí	29	San Martín Chalchicuautla	6	15	4
San Luis Potosí	32	Santa Catarina	5	5	13
San Luis Potosí	36	Tamasopo	5	5	2
San Luis Potosí	38	Tampacán	6	15	10
<b>Total de municipios</b>		<b>10</b>	<b>Total de opiniones</b>		<b>92</b>

Las 117 opiniones identificadas como en desacuerdo con la ubicación de su municipio en un distrito corresponden a autoridades y representantes indígenas de 20 municipios localizados 9 distritos electorales. Los datos se muestran en la siguiente tabla.

**Tabla 3. Municipios con opiniones en desacuerdo sobre ubicación en el primer escenario**

Entidad	Clave Municipio	Municipio	Dto. primer escenario	Dto. tercer escenario	Opiniones en desacuerdo
San Luis Potosí	2	Alaquines	5	5	1
San Luis Potosí	3	Aquismón	5	5	1
San Luis Potosí	10	Ciudad del Maíz	1	5	1
San Luis Potosí	14	Coxcatlán	5	14	1
San Luis Potosí	16	Ébano	6	14	9
San Luis Potosí	18	Huehuetlán	5	5	45
San Luis Potosí	23	Rayón	1	5	4
San Luis Potosí	26	San Antonio	6	14	3
San Luis Potosí	28	San Luis Potosí	10	10	2
San Luis Potosí	29	San Martín Chalchicuautla	6	15	2
San Luis Potosí	32	Santa Catarina	5	5	7
San Luis Potosí	36	Tamasopo	5	5	15
San Luis Potosí	37	Tamazunchale	7	15	2
San Luis Potosí	38	Tampacán	6	15	1
San Luis Potosí	39	Tampamolón Corona	6	14	2

Entidad	Clave Municipio	Municipio	Dto. primer escenario	Dto. tercer escenario	Opiniones en desacuerdo
San Luis Potosí	40	Tamuín	6	14	4
San Luis Potosí	12	Tancanhuitz	5	5	2
San Luis Potosí	41	Tanlajás	6	14	2
San Luis Potosí	42	Tanquián de Escobedo	6	14	6
San Luis Potosí	55	Xilitla	7	15	7
<b>Total de municipios</b>		<b>22</b>	<b>Total de opiniones</b>		<b>130</b>

### Del análisis anterior se desprenden las siguientes conclusiones:

El 64 por ciento de las opiniones de acuerdo con la ubicación de sus municipios en un determinado distrito del primer escenario fueron mayormente preservadas pues los distritos en los que se ubicaron en el tercer escenario tuvieron cambios marginales en su conformación con respecto al primer escenario.

El 36 por ciento de las opiniones de acuerdo con la ubicación de sus municipios en un determinado distrito del primer escenario fueron preservadas parcialmente ya que se ubican en distritos que modificaron su trazo en el tercer escenario, no obstante, dichos municipios mantuvieron su integridad pues no fueron fraccionados en distritos diferentes.

Respecto a las opiniones en desacuerdo, una vez que se revisaron en el Sistema de Control y Evaluación Distrital (SICED) se identificó lo siguiente:

- 61 opiniones no fueron susceptibles de incorporarse al escenario de distritación final, porque no ofrecieron información suficiente para generar un mapa que pudiera evaluarse en el primer escenario.
- 54 opiniones no fueron susceptibles de incorporarse al escenario de distritación pues las propuestas no atendieron los criterios y reglas operativas aprobados por el Consejo General.
- 2 opiniones fueron susceptibles de incorporarse al escenario de distritación ya que las propuestas expresadas sí atendieron los criterios y reglas operativas aprobados por el Consejo General.

### C. Localidades propuestas como cabeceras distritales

En cuanto a las propuestas para la ubicación de las cabeceras distritales realizadas por las autoridades y representantes de los pueblos y comunidades indígenas y afromexicanas de esta entidad federativa, para el Primer Escenario consultado se recibieron las propuestas distribuidas en 5 distritos electorales.

Al analizar las propuestas se tiene que en 100% de estos distritos hay coincidencia con alguna propuesta respecto de la cabecera del Tercer Escenario.

<b>Distrito</b>	<b>Ubicación de cabecera en Tercer Escenario</b>	<b>Propuestas de cabecera</b>	<b>Observaciones</b>
5	CÁRDENAS	CÁRDENAS	COINCIDENTE
		CÁRDENAS	
		ALAQUINES S.L.P.	
		ALAQUINES	
		AQUISMÓN	
		HUEHUETLÁN	
		RAYÓN	
		RIOVERDE	
		SANTA CATARINA	
		TAMASOPO	
		TAMPAMOLÓN CORONA	
		TANCANHUITZ DE SANTOS	
		TANLAJÁS	
TAMASOPO			
TAMASOPO S.L.P.			
6	SAN LUIS POTOSÍ	EN EL CENTRO HISTÓRICO; EN EL CENTRO	COINCIDENTE
13	CIUDAD VALLES	CIUDAD VALLES	COINCIDENTE
		RANCHO NUEVO	
14	TAMUÍN	QUIERO EN TAMUÍN	COINCIDENTE
		DONDE ESTA UBICADO ACTUALMENTE; PORQUE NO ESTÁ NI CERCA NI LEJOS	
		TAMUÍN	
		TAMUÍN S.L.P.	
		TAMUÍN SAN LUIS POTOSÍ	
		CIUDAD VALLES	
		DISTRITO LOCAL CABECERA TANLAJÁS S.L.P.	
ÉBANO			
AXTLA DE TERRAZAS			

Distrito	Ubicación de cabecera en Tercer Escenario	Propuestas de cabecera	Observaciones
14	TAMUÍN	COXCATLÁN	COINCIDENTE
		TAMPAMOLÓN CORONA	
		TANCANHUITZ DE SANTOS	
		TANLAJÁS	
		TAZAQUIL	
		SAN VICENTE TANCUAYALAB	
		SANTA MARTHA	
15	TAMAZUNCHALE	TANLAJÁS	COINCIDENTE
		TAMAZUNCHALE	
		AQUISMÓN	
		AXTLA DE TERRAZAS	
		ITZACAPA	
		MATLAPA	
		SANTIAGO CENTRO	
		TAMAN	
		TAMPACÁN	
		TAMUÍN	
		TANQUIÁN DE ESCOBEDO	
XILITLA			
ZAPUYO			